






ಜಲಾನಯನ ಯೋಜನೆಗಳ ಚಟುವಟಿಕೆ/ ಕಾಮಗಾರಿಗಳನ್ನು ಅಂತರ್ಜಾಲದಲ್ಲಿ ಅಳವಡಿಸಲು ಸಂಕ್ಷಿಪ್ತ ಮಾಹಿತಿ

|  |   |
|--|---|
| ಯೋಜನೆಯ ಹೆಸರು:  | <b>NMSA- RAD</b>  |
| ವರ್ಷ:  | <b>2022- 23</b>   |
| ಕಾಮಗಾರಿಯ/ ಚಟುವಟಿಕೆಯ ಹೆಸರು:   | <b>Silage Pit, Chaff Cutter, Weighing Machine,</b>  |
| ಕಾಮಗಾರಿ/ ಚಟುವಟಿಕೆಯ ಛಾಯಚಿತ್ರ(photo with Lat &Long)  |    |
| ಸರ್ವೆ ನಂಬರ್:   | <b>28/1,28/7B2,28/8,28/9,28/11A,,28/11B,28/18</b>   |
| ಅಕ್ಷಾಂಶ ಮತ್ತು ರೇಖಾಂಶ:  | <b>13.124478<br/>74.920607</b>  |
| ಗ್ರಾಮ:   | <b>ಕಡಂದಲೆ</b>   |
| ತಾಲ್ಲೂಕು:  | <b>ಮಂಗಳೂರು</b>  |
| ಜಿಲ್ಲೆ:  | <b>ದಕ್ಷಿಣ ಕನ್ನಡ</b>   |
| ಕಾಮಗಾರಿ/ ಚಟುವಟಿಕೆಯ ಅಂದಾಜು ಮೊತ್ತ (ರೂಪಾಯಿಗಳಲ್ಲಿ)   | <b>25736.00, 16000.00,1000.00</b>   |
| ಕಾಮಗಾರಿ/ ಚಟುವಟಿಕೆಯ ಕುರಿತು ಸಂಕ್ಷಿಪ್ತ ವಿವರ (ಸಮುದಾಯ ಕಾಮಗಾರಿಯಾಗಿದ್ದರೆ ಅಂದಾಜು (Cubic Meter).ರಕ್ಷಣಾತ್ಮಕ ನೀರಾವರಿ ಪ್ರದೇಶ, ಫಲಾನುಭವಿ ಹೆಸರು, ಚಟುವಟಿಕೆಯಿಂದ ಪಡೆಯುತ್ತಿರುವ ಲಾಭ) | <b>ಫಲಾನುಭವಿ ಹೆಸರು: ಲೀಲಾಧರ ಪೂಜಾರಿ</b>  |


ಅನುಬಂಧ

ಜಲಾನಯನ ಯೋಜನೆಗಳ ಚಟುವಟಿಕೆ/ ಕಾಮಗಾರಿಗಳನ್ನು ಅಂತರ್ಜಾಲದಲ್ಲಿ ಅಳವಡಿಸಲು ಸಂಕ್ಷಿಪ್ತ ಮಾಹಿತಿ

|  |   |
|--|---|
| ಯೋಜನೆಯ ಹೆಸರು:  | <b>NMBA- RAD</b>  |
| ವರ್ಷ:  | <b>2022- 23</b>   |
| ಕಾಮಗಾರಿಯ/<br>ಚಟುವಟಿಕೆಯ ಹೆಸರು:  | <b>Cows + Cropping system</b>   |
| ಕಾಮಗಾರಿ/ ಚಟುವಟಿಕೆಯ<br>ಛಾಯಚಿತ್ರ(photo with<br>Lat &Long)  | <br> |
| ಸರ್ವೆ ನಂಬರ್:   | <b>28/1,28/7B2,28/8,28/9,28/11A,,28/11B,28/18</b>   |
| ಅಕ್ಷಾಂಶ ಮತ್ತು ರೇಖಾಂಶ:  | <b>13.124</b><br><b>74.919479</b>   |
| ಗ್ರಾಮ:   | <b>ಕಡಂದಲೆ</b>   |
| ತಾಲ್ಲೂಕು:  | <b>ಮಂಗಳೂರು</b>  |
| ಜಿಲ್ಲೆ:  | <b>ದಕ್ಷಿಣ ಕನ್ನಡ</b>   |
| ಕಾಮಗಾರಿ/ ಚಟುವಟಿಕೆಯ<br>ಅಂದಾಜು ಮೊತ್ತ<br>(ರೂಪಾಯಿಗಳಲ್ಲಿ)   | <b>26000.00</b>   |
| ಕಾಮಗಾರಿ/ ಚಟುವಟಿಕೆಯ<br>ಕುರಿತು ಸಂಕ್ಷಿಪ್ತ ವಿವರ<br>(ಸಮುದಾಯ ಕಾಮಗಾರಿಯಾಗಿದ್ದರೆ<br>ಅಂದಾಜು (Cubic<br>Meter), ರಕ್ಷಣಾತ್ಮಕ ನೀರಾವರಿ<br>ಪ್ರದೇಶ, ಫಲಾನುಭವಿ ಹೆಸರು,<br>ಚಟುವಟಿಕೆಯಿಂದ ಪಡೆಯುತ್ತಿರುವ<br>ಲಾಭ) | <b>ಫಲಾನುಭವಿ ಹೆಸರು: ಲೀಲಾಧರ ಪೂಜಾರಿ</b>  |




ಅನುಬಂಧ

ಜಲಾನಯನ ಯೋಜನೆಗಳ ಚಟುವಟಿಕೆ/ ಕಾಮಗಾರಿಗಳನ್ನು ಅಂತರ್ಜಾಲದಲ್ಲಿ ಅಳವಡಿಸಲು ಸಂಕ್ಷಿಪ್ತ ಮಾಹಿತಿ

|   |   |
|---|---|
| ಯೋಜನೆಯ ಹೆಸರು:   | <b>NMISA- RAD</b>   |
| ವರ್ಷ:   | 2022- 23  |
| ಕಾಮಗಾರಿಯ/<br>ಚಟುವಟಿಕೆಯ ಹೆಸರು:   | <b>Small Ruminants.</b>   |
| ಕಾಮಗಾರಿ/ ಚಟುವಟಿಕೆಯ<br>ಛಾಯಚಿತ್ರ(photo with<br>Lat &Long)   |  |
| ಸರ್ವೆ ನಂಬರ್:  | 28/1,28/7B2,28/8,28/9,28/11A,,28/11B,28/18  |
| ಅಕ್ಷಾಂಶ ಮತ್ತು ರೇಖಾಂಶ:   | 13.124478<br>74.920607  |
| ಗ್ರಾಮ:  | ಕಡಂದಲೆ  |
| ತಾಲ್ಲೂಕು:   | ಮಂಗಳೂರು   |
| ಜಿಲ್ಲೆ:   | ದಕ್ಷಿಣ ಕನ್ನಡ  |
| ಕಾಮಗಾರಿ/ ಚಟುವಟಿಕೆಯ<br>ಅಂದಾಜು ಮೊತ್ತ<br>(ರೂಪಾಯಿಗಳಲ್ಲಿ)  | 10000.00  |
| ಕಾಮಗಾರಿ/ ಚಟುವಟಿಕೆಯ<br>ಕುರಿತು ಸಂಕ್ಷಿಪ್ತ ವಿವರ<br>(ಸಮುದಾಯ ಕಾಮಗಾರಿಯಾಗಿದ್ದರೆ<br>ಅಂದಾಜು (Cubic<br>Meter),ರಕ್ಷಣಾತ್ಮಕ ನೀರಾವರಿ<br>ಪ್ರದೇಶ, ಫಲಾನುಭವಿ ಹೆಸರು,<br>ಚಟುವಟಿಕೆಯಿಂದ ಪಡೆಯುತ್ತಿರುವ<br>ಲಾಭ) | ಫಲಾನುಭವಿ ಹೆಸರು: ಲೀಲಾಧರ ಪೂಜಾರಿ   |



ಅನುಬಂಧ

ಜಲಾನಯನ ಯೋಜನೆಗಳ ಚಟುವಟಿಕೆ/ ಕಾಮಗಾರಿಗಳನ್ನು ಅಂತರ್ಜಾಲದಲ್ಲಿ ಅಳವಡಿಸಲು ಸಂಕ್ಷಿಪ್ತ ಮಾಹಿತಿ

|   |  |
|---|--|
| ಯೋಜನೆಯ ಹೆಸರು:   | <b>NMSA- RAD</b>   |
| ವರ್ಷ:   | <b>2022- 23</b>  |
| ಕಾಮಗಾರಿಯ/<br>ಚಟುವಟಿಕೆಯ ಹೆಸರು:   | <b>Silage Pit, Chaff Cutter, Weighing Machine,</b>   |
| ಕಾಮಗಾರಿ/ ಚಟುವಟಿಕೆಯ<br>ಭಾಯಿಚಿತ್ರ(photo with<br>Lat &Long)  | <br><br> |
| ಸರ್ವೆ ನಂಬರ್:  | <b>86/1,86/12, 86/17,86/2, 86/8,269/2B</b>   |
| ಅಕ್ಷಾಂಶ ಮತ್ತು ರೇಖಾಂಶ:   | <b>13.11841<br/>74.921339</b>  |
| ಗ್ರಾಮ:  | <b>ಕಡಂದಲೆ</b>  |
| ತಾಲ್ಲೂಕು:   | <b>ಮಂಗಳೂರು</b>   |
| ಜಿಲ್ಲೆ:   | <b>ದಕ್ಷಿಣ ಕನ್ನಡ</b>  |
| ಕಾಮಗಾರಿ/ ಚಟುವಟಿಕೆಯ<br>ಅಂದಾಜು ಮೊತ್ತ<br>(ರೂಪಾಯಿಗಳಲ್ಲಿ)  | <b>25736.00, 16000.00,1000.00</b>  |
| ಕಾಮಗಾರಿ/ ಚಟುವಟಿಕೆಯ<br>ಕುರಿತು ಸಂಕ್ಷಿಪ್ತ ವಿವರ<br>(ಸಮುದಾಯ ಕಾಮಗಾರಿಯಾಗಿದ್ದರೆ<br>ಅಂದಾಜು (Cubic<br>Meter),ರಕ್ಷಣಾತ್ಮಕ ನೀರಾವರಿ<br>ಪ್ರದೇಶ, ಫಲಾನುಭವಿ ಹೆಸರು,<br>ಚಟುವಟಿಕೆಯಿಂದ ಪಡೆಯುತ್ತಿರುವ<br>ಲಾಭ) | <b>ಫಲಾನುಭವಿ ಹೆಸರು: ನಾರಾಯಣ ಮಡಿವಾಳ</b>   |


ಅನುಬಂಧ

ಜಲಾನಯನ ಯೋಜನೆಗಳ ಚಟುವಟಿಕೆ/ ಕಾಮಗಾರಿಗಳನ್ನು ಅಂತರ್ಜಾಲದಲ್ಲಿ ಅಳವಡಿಸಲು ಸಂಕ್ಷಿಪ್ತ ಮಾಹಿತಿ


|   |   |
|---|---|
| ಯೋಜನೆಯ ಹೆಸರು:   | <b>NMSA- RAD</b>  |
| ವರ್ಷ:   | <b>2022- 23</b>   |
| ಕಾಮಗಾರಿಯ/ ಚಟುವಟಿಕೆಯ ಹೆಸರು:  | <b>Cows + Cropping syatem</b>   |
| ಕಾಮಗಾರಿ/ ಚಟುವಟಿಕೆಯ ಛಾಯಚಿತ್ರ(photo with Lat &Long)   | <br> |
| ಸರ್ವೆ ನಂಬರ್:  | <b>86/1,86/12, 86/17,86/2, 86/8,269/2B</b>  |
| ಅಕ್ಷಾಂಶ ಮತ್ತು ರೇಖಾಂಶ:   | <b>13.114261</b><br><b>74.921343</b>  |
| ಗ್ರಾಮ:  | <b>ಕಡಂದಲೆ</b>   |
| ತಾಲ್ಲೂಕು:   | <b>ಮಂಗಳೂರು</b>  |
| ಜಿಲ್ಲೆ:   | <b>ದಕ್ಷಿಣ ಕನ್ನಡ</b>   |
| ಕಾಮಗಾರಿ/ ಚಟುವಟಿಕೆಯ ಅಂದಾಜು ಮೊತ್ತ (ರೂಪಾಯಿಗಳಲ್ಲಿ)  | <b>26000.00</b>   |
| ಕಾಮಗಾರಿ/ ಚಟುವಟಿಕೆಯ ಕುರಿತು ಸಂಕ್ಷಿಪ್ತ ವಿವರ (ಸಮುದಾಯ ಕಾಮಗಾರಿಯಾಗಿದ್ದರೆ ಅಂದಾಜು (Cubic Meter), ರಕ್ಷಣಾತ್ಮಕ ನೀರಾವರಿ ಪ್ರದೇಶ, ಫಲಾನುಭವಿ ಹೆಸರು, ಚಟುವಟಿಕೆಯಿಂದ ಪಡೆಯುತ್ತಿರುವ ಲಾಭ) | <b>ಫಲಾನುಭವಿ ಹೆಸರು: ನಾರಾಯಣ ಮಡಿವಾಳ</b>  |

ಅನುಬಂಧ

ಜಲಾನಯನ ಯೋಜನೆಗಳ ಚಟುವಟಿಕೆ/ ಕಾಮಗಾರಿಗಳನ್ನು ಅಂತರ್ಜಾಲದಲ್ಲಿ ಅಳವಡಿಸಲು ಸಂಕ್ಷಿಪ್ತ ಮಾಹಿತಿ



|  |   |
|--|---|
| ಯೋಜನೆಯ ಹೆಸರು:  | <b>NMSA- RAD</b>  |
| ವರ್ಷ:  | <b>2022- 23</b>   |
| ಕಾಮಗಾರಿಯ/<br>ಚಟುವಟಿಕೆಯ ಹೆಸರು:  | <b>Small Ruminants.</b>   |
| ಕಾಮಗಾರಿ/ ಚಟುವಟಿಕೆಯ<br>ಭಾಯಿಚಿತ್ರ(photo with<br>Lat &Long)   |  |
| ಸರ್ವೆ ನಂಬರ್:   | <b>86/1,86/12, 86/17,86/2, 86/8,269/2B</b>  |
| ಅಕ್ಷಾಂಶ ಮತ್ತು ರೇಖಾಂಶ:  | <b>13.107962<br/>74.916926</b>  |
| ಗ್ರಾಮ:   | <b>ಕಡಂದಲೆ</b>   |
| ತಾಲ್ಲೂಕು:  | <b>ಮಂಗಳೂರು</b>  |
| ಜಿಲ್ಲೆ:  | <b>ದಕ್ಷಿಣ ಕನ್ನಡ</b>   |
| ಕಾಮಗಾರಿ/ ಚಟುವಟಿಕೆಯ<br>ಅಂದಾಜು ಮೊತ್ತ<br>(ರೂಪಾಯಿಗಳಲ್ಲಿ)   | <b>4000.00</b>  |
| ಕಾಮಗಾರಿ/ ಚಟುವಟಿಕೆಯ<br>ಕುರಿತು ಸಂಕ್ಷಿಪ್ತ ವಿವರ<br>(ಸಮುದಾಯ ಕಾಮಗಾರಿಯಾಗಿದ್ದರೆ<br>ಅಂದಾಜು (Cubic<br>Meter), ರಕ್ಷಣಾತ್ಮಕ ನೀರಾವರಿ<br>ಪ್ರದೇಶ, ಫಲಾನುಭವಿ ಹೆಸರು,<br>ಚಟುವಟಿಕೆಯಿಂದ ಪಡೆಯುತ್ತಿರುವ<br>ಲಾಭ) | <b>ಫಲಾನುಭವಿ ಹೆಸರು: ನಾರಾಯಣ ಮಡಿವಾಳ</b>  |

ಜಲಾನಯನ ಯೋಜನೆಗಳ ಚಟುವಟಿಕೆ/ ಕಾಮಗಾರಿಗಳನ್ನು ಅಂತರ್ಜಾಲದಲ್ಲಿ ಅಳವಡಿಸಲು ಸಂಕ್ಷಿಪ್ತ ಮಾಹಿತಿ

|  |   |
|--|---|
| ಯೋಜನೆಯ ಹೆಸರು:  | <b>NMSA- RAD</b>  |
| ವರ್ಷ:  | <b>2022- 23</b>   |
| ಕಾಮಗಾರಿಯ/ ಚಟುವಟಿಕೆಯ ಹೆಸರು:   | <b>Silage Pit, Chaff Cutter, Weighing Machine,</b>                                  |
| ಕಾಮಗಾರಿ/ ಚಟುವಟಿಕೆಯ ಛಾಯಚಿತ್ರ(photo with Lat &Long)  |  |
| ಸರ್ವೆ ನಂಬರ್:   | <b>83/1A,83/2A,83/3A,62/8A,62/10,62/12,62/13,62/15,62/16</b>                        |
| ಅಕ್ಷಾಂಶ ಮತ್ತು ರೇಖಾಂಶ:  | <b>13.116473<br/>74.920646</b>  |
| ಗ್ರಾಮ:   | <b>ಕಡಂದಲೆ</b>   |
| ತಾಲ್ಲೂಕು:  | <b>ಮಂಗಳೂರು</b>  |
| ಜಿಲ್ಲೆ:  | <b>ದಕ್ಷಿಣ ಕನ್ನಡ</b>   |
| ಕಾಮಗಾರಿ/ ಚಟುವಟಿಕೆಯ ಅಂದಾಜು ಮೊತ್ತ (ರೂಪಾಯಿಗಳಲ್ಲಿ)   | <b>25736.00, 16000.00,1000.00</b>   |
| ಕಾಮಗಾರಿ/ ಚಟುವಟಿಕೆಯ ಕುರಿತು ಸಂಕ್ಷಿಪ್ತ ವಿವರ (ಸಮುದಾಯ ಕಾಮಗಾರಿಯಾಗಿದ್ದರೆ ಅಂದಾಜು (Cubic Meter),ರಕ್ಷಣಾತ್ಮಕ ನೀರಾವರಿ ಪ್ರದೇಶ, ಫಲಾನುಭವಿ ಹೆಸರು, ಚಟುವಟಿಕೆಯಿಂದ ಪಡೆಯುತ್ತಿರುವ ಲಾಭ) | <b>ಫಲಾನುಭವಿ ಹೆಸರು: ವಿಕರ್ ಅಂಬ್ರೋಜ್ ಡಿಸೋಜ</b>   |


ಅನುಬಂಧ

ಜಲಾನಯನ ಯೋಜನೆಗಳ ಚಟುವಟಿಕೆ/ ಕಾಮಗಾರಿಗಳನ್ನು ಅಂತರ್ಜಾಲದಲ್ಲಿ ಅಳವಡಿಸಲು ಸಂಕ್ಷಿಪ್ತ ಮಾಹಿತಿ




|   |  |
|---|--|
| ಯೋಜನೆಯ ಹೆಸರು:   | <b>NMSA- RAD</b>   |
| ವರ್ಷ:   | 2022- 23   |
| ಕಾಮಗಾರಿಯ/ ಚಟುವಟಿಕೆಯ ಹೆಸರು:  | <b>Cows + Cropping syatem</b>  |
| ಕಾಮಗಾರಿ/ ಚಟುವಟಿಕೆಯ ಛಾಯಚಿತ್ರ(photo with Lat &Long)   |   |
| ಸರ್ವೆ ನಂಬರ್:  | 83/1A,83/2A,83/3A,62/8A,62/10,62/12,62/13,62/15,62/16  |
| ಅಕ್ಷಾಂಶ ಮತ್ತು ರೇಖಾಂಶ:   | 13.116385<br>74.920315   |
| ಗ್ರಾಮ:  | ಕಡಂದಲೆ   |
| ತಾಲ್ಲೂಕು:   | ಮಂಗಳೂರು  |
| ಜಿಲ್ಲೆ:   | ದಕ್ಷಿಣ ಕನ್ನಡ   |
| ಕಾಮಗಾರಿ/ ಚಟುವಟಿಕೆಯ ಅಂದಾಜು ಮೊತ್ತ (ರೂಪಾಯಿಗಳಲ್ಲಿ)  | 26000.00   |
| ಕಾಮಗಾರಿ/ ಚಟುವಟಿಕೆಯ ಕುರಿತು ಸಂಕ್ಷಿಪ್ತ ವಿವರ (ಸಮುದಾಯ ಕಾಮಗಾರಿಯಾಗಿದ್ದರೆ ಅಂದಾಜು (Cubic Meter), ರಕ್ಷಣಾತ್ಮಕ ನೀರಾವರಿ ಪ್ರದೇಶ, ಫಲಾನುಭವಿ ಹೆಸರು, ಚಟುವಟಿಕೆಯಿಂದ ಪಡೆಯುತ್ತಿರುವ ಲಾಭ) | ಫಲಾನುಭವಿ ಹೆಸರು: ವಿಕೃರ್ ಅಂಬ್ರೋಜ್ ಡಿಸೋಜ  |



ಜಲಾನಯನ ಯೋಜನೆಗಳ ಚಟುವಟಿಕೆ/ ಕಾಮಗಾರಿಗಳನ್ನು ಅಂತರ್ಜಾಲದಲ್ಲಿ ಅಳವಡಿಸಲು ಸಂಕ್ಷಿಪ್ತ ಮಾಹಿತಿ



|  |  |
|--|--|
| ಯೋಜನೆಯ ಹೆಸರು:  | <b>NMSA- RAD</b>   |
| ವರ್ಷ:  | <b>2022- 23</b>  |
| ಕಾಮಗಾರಿಯ/ ಚಟುವಟಿಕೆಯ ಹೆಸರು:   | <b>Small Ruminants.</b>  |
| ಕಾಮಗಾರಿ/ ಚಟುವಟಿಕೆಯ ಛಾಯಚಿತ್ರ(photo with Lat &Long)  |  <p>Latitude: 13.107958<br/>Longitude: 74.916923<br/>Elevation: 27.45±12 m<br/>Accuracy: 10.3 m<br/>Time: 23-07-2022 09:48<br/>Note: Victor dsouza</p> <p>Powered by NoteCam</p> |
| ಸರ್ವೆ ನಂಬರ್:   | <b>83/1A,83/2A,83/3A,62/8A,62/10,62/12,62/13,62/15,62/16</b>   |
| ಅಕ್ಷಾಂಶ ಮತ್ತು ರೇಖಾಂಶ:  | <b>13.107958<br/>74.916923</b>   |
| ಗ್ರಾಮ:   | <b>ಕಡಂದಲೆ</b>  |
| ತಾಲ್ಲೂಕು:  | <b>ಮಂಗಳೂರು</b>   |
| ಜಿಲ್ಲೆ:  | <b>ದಕ್ಷಿಣ ಕನ್ನಡ</b>  |
| ಕಾಮಗಾರಿ/ ಚಟುವಟಿಕೆಯ ಅಂದಾಜು ಮೊತ್ತ (ರೂಪಾಯಿಗಳಲ್ಲಿ)   | <b>4000.00</b>   |
| ಕಾಮಗಾರಿ/ ಚಟುವಟಿಕೆಯ ಕುರಿತು ಸಂಕ್ಷಿಪ್ತ ವಿವರ (ಸಮುದಾಯ ಕಾಮಗಾರಿಯಾಗಿದ್ದರೆ ಅಂದಾಜು (Cubic Meter),ರಕ್ಷಣಾತ್ಮಕ ನೀರಾವರಿ ಪ್ರದೇಶ, ಫಲಾನುಭವಿ ಹೆಸರು, ಚಟುವಟಿಕೆಯಿಂದ ಪಡೆಯುತ್ತಿರುವ ಲಾಭ) | <b>ಫಲಾನುಭವಿ ಹೆಸರು: ವಿಕ್ಟರ್ ಅಂಬ್ರೋಜ್ ಡಿಸೋಜ</b>  |

ಜಲಾನಯನ ಯೋಜನೆಗಳ ಚಟುವಟಿಕೆ/ ಕಾಮಗಾರಿಗಳನ್ನು ಅಂತರ್ಜಾಲದಲ್ಲಿ ಅಳವಡಿಸಲು ಸಂಕ್ಷಿಪ್ತ ಮಾಹಿತಿ

|   |  |
|---|--|
| ಯೋಜನೆಯ ಹೆಸರು:   | <b>NMSA- RAD</b>   |
| ವರ್ಷ:   | <b>2022- 23</b>  |
| ಕಾಮಗಾರಿಯ/ ಚಟುವಟಿಕೆಯ ಹೆಸರು:  | <b>Silage Pit, Chaff Cutter, Weighing Machine,</b>   |
| ಕಾಮಗಾರಿ/ ಚಟುವಟಿಕೆಯ ಛಾಯಚಿತ್ರ(photo with Lat &Long)   |    |
| ಸರ್ವೆ ನಂಬರ್:  | <b>61/1,65/2,8/6,8/7,261/2,272/6,275/1,275/2,295/3</b>   |
| ಅಕ್ಷಾಂಶ ಮತ್ತು ರೇಖಾಂಶ:   | <b>13.117166<br/>74.926071</b>   |
| ಗ್ರಾಮ:  | <b>ಕಡಂದಲೆ</b>  |
| ತಾಲ್ಲೂಕು:   | <b>ಮಂಗಳೂರು</b>   |
| ಜಿಲ್ಲೆ:   | <b>ದಕ್ಷಿಣ ಕನ್ನಡ</b>  |
| ಕಾಮಗಾರಿ/ ಚಟುವಟಿಕೆಯ ಅಂದಾಜು ಮೊತ್ತ (ರೂಪಾಯಿಗಳಲ್ಲಿ)  | <b>25736.00, 16000.00,1000.00</b>  |
| ಕಾಮಗಾರಿ/ ಚಟುವಟಿಕೆಯ ಕುರಿತು ಸಂಕ್ಷಿಪ್ತ ವಿವರ (ಸಮುದಾಯ ಕಾಮಗಾರಿಯಾಗಿದ್ದರೆ ಅಂದಾಜು (Cubic Meter), ರಕ್ಷಣಾತ್ಮಕ ನೀರಾವರಿ ಪ್ರದೇಶ, ಫಲಾನುಭವಿ ಹೆಸರು, ಚಟುವಟಿಕೆಯಿಂದ ಪಡೆಯುತ್ತಿರುವ ಲಾಭ) | <b>ಫಲಾನುಭವಿ ಹೆಸರು: ರಂಜಿತ್ ರಾಜ್</b>   |


ಅನುಬಂಧ

ಜಲಾನಯನ ಯೋಜನೆಗಳ ಚಟುವಟಿಕೆ/ ಕಾಮಗಾರಿಗಳನ್ನು ಅಂತರ್ಜಾಲದಲ್ಲಿ ಅಳವಡಿಸಲು ಸಂಕ್ಷಿಪ್ತ ಮಾಹಿತಿ

|   |  |
|---|--|
| ಯೋಜನೆಯ ಹೆಸರು:   | <b>NMSA- RAD</b>   |
| ವರ್ಷ:   | <b>2022- 23</b>  |
| ಕಾಮಗಾರಿಯ/ ಚಟುವಟಿಕೆಯ ಹೆಸರು:  | <b>Cows + Cropping system</b>  |
| ಕಾಮಗಾರಿ/ ಚಟುವಟಿಕೆಯ ಛಾಯಚಿತ್ರ(photo with Lat &Long)   |   |
| ಸರ್ವೆ ನಂಬರ್:  | 61/1,65/2,8/6,8/7,261/2,272/6,275/1,275/2,295/3  |
| ಅಕ್ಷಾಂಶ ಮತ್ತು ರೇಖಾಂಶ:   | 13.11035<br>74.9254  |
| ಗ್ರಾಮ:  | ಕಡಂದಲೆ   |
| ತಾಲ್ಲೂಕು:   | ಮಂಗಳೂರು  |
| ಜಿಲ್ಲೆ:   | ದಕ್ಷಿಣ ಕನ್ನಡ   |
| ಕಾಮಗಾರಿ/ ಚಟುವಟಿಕೆಯ ಅಂದಾಜು ಮೊತ್ತ (ರೂಪಾಯಿಗಳಲ್ಲಿ)  | 26000.00   |
| ಕಾಮಗಾರಿ/ ಚಟುವಟಿಕೆಯ ಕುರಿತು ಸಂಕ್ಷಿಪ್ತ ವಿವರ (ಸಮುದಾಯ ಕಾಮಗಾರಿಯಾಗಿದ್ದರೆ ಅಂದಾಜು (Cubic Meter), ರಕ್ಷಣಾತ್ಮಕ ನೀರಾವರಿ ಪ್ರದೇಶ, ಫಲಾನುಭವಿ ಹೆಸರು, ಚಟುವಟಿಕೆಯಿಂದ ಪಡೆಯುತ್ತಿರುವ ಲಾಭ) | ಫಲಾನುಭವಿ ಹೆಸರು: ರಂಜಿತ್ ರಾಜ್  |




ಅನುಬಂಧ

ಜಲಾನಯನ ಯೋಜನೆಗಳ ಚಟುವಟಿಕೆ/ ಕಾಮಗಾರಿಗಳನ್ನು ಅಂತರ್ಜಾಲದಲ್ಲಿ ಅಳವಡಿಸಲು ಸಂಕ್ಷಿಪ್ತ ಮಾಹಿತಿ

|  |  |
|--|--|
| ಯೋಜನೆಯ ಹೆಸರು:  | <b>NMBA- RAD</b>   |
| ವರ್ಷ:  | <b>2022- 23</b>  |
| ಕಾಮಗಾರಿಯ/<br>ಚಟುವಟಿಕೆಯ ಹೆಸರು:  | <b>Small Ruminants.</b>  |
| ಕಾಮಗಾರಿ/ ಚಟುವಟಿಕೆಯ<br>ಛಾಯಚಿತ್ರ(photo with<br>Lat &Long)  |  |
| ಸರ್ವೆ ನಂಬರ್:   | <b>61/1,65/2,8/6,8/7,261/2,272/6,275/1,275/2,295/3</b>                             |
| ಅಕ್ಷಾಂಶ ಮತ್ತು ರೇಖಾಂಶ:  | <b>13.107968<br/>74.916927</b>   |
| ಗ್ರಾಮ:   | <b>ಕಡಂದಲೆ</b>  |
| ತಾಲ್ಲೂಕು:  | <b>ಮಂಗಳೂರು</b>   |
| ಜಿಲ್ಲೆ:  | <b>ದಕ್ಷಿಣ ಕನ್ನಡ</b>  |
| ಕಾಮಗಾರಿ/ ಚಟುವಟಿಕೆಯ<br>ಅಂದಾಜು ಮೊತ್ತ<br>(ರೂಪಾಯಿಗಳಲ್ಲಿ)   | <b>6000.00</b>   |
| ಕಾಮಗಾರಿ/ ಚಟುವಟಿಕೆಯ<br>ಕುರಿತು ಸಂಕ್ಷಿಪ್ತ ವಿವರ<br>(ಸಮುದಾಯ ಕಾಮಗಾರಿಯಾಗಿದ್ದರೆ<br>ಅಂದಾಜು (Cubic<br>Meter), ರಕ್ಷಣಾತ್ಮಕ ನೀರಾವರಿ<br>ಪ್ರದೇಶ, ಫಲಾನುಭವಿ ಹೆಸರು,<br>ಚಟುವಟಿಕೆಯಿಂದ ಪಡೆಯುತ್ತಿರುವ<br>ಲಾಭ) | <b>ಫಲಾನುಭವಿ ಹೆಸರು: ರಂಜಿತ್ ರಾಜ್</b>   |



ಅನುಬಂಧ

ಜಲಾನಯನ ಯೋಜನೆಗಳ ಚಟುವಟಿಕೆ/ ಕಾಮಗಾರಿಗಳನ್ನು ಅಂತರ್ಜಾಲದಲ್ಲಿ ಅಳವಡಿಸಲು ಸಂಕ್ಷಿಪ್ತ ಮಾಹಿತಿ


|  |  |
|--|--|
| ಯೋಜನೆಯ ಹೆಸರು:  | <b>NMSA- RAD</b>   |
| ವರ್ಷ:  | 2022- 23   |
| ಕಾಮಗಾರಿಯ/<br>ಚಟುವಟಿಕೆಯ ಹೆಸರು:  | <b>Silage Pit, Chaff Cutter, Weighing Machine,</b>   |
| ಕಾಮಗಾರಿ/ ಚಟುವಟಿಕೆಯ<br>ಛಾಯಚಿತ್ರ(photo with<br>Lat &Long)  |    |
| ಸರ್ವೆ ನಂಬರ್:   | 61/1,65/2,8/6,8/7,261/2,272/6,275/1,275/2,295/3  |
| ಅಕ್ಷಾಂಶ ಮತ್ತು ರೇಖಾಂಶ:  | 13.117451<br>74.926205   |
| ಗ್ರಾಮ:   | ಕಡಂದಲೆ   |
| ತಾಲ್ಲೂಕು:  | ಮಂಗಳೂರು  |
| ಜಿಲ್ಲೆ:  | ದಕ್ಷಿಣ ಕನ್ನಡ   |
| ಕಾಮಗಾರಿ/ ಚಟುವಟಿಕೆಯ<br>ಅಂದಾಜು ಮೊತ್ತ<br>(ರೂಪಾಯಿಗಳಲ್ಲಿ)   | 25736.00, 16000.00,1000.00   |
| ಕಾಮಗಾರಿ/ ಚಟುವಟಿಕೆಯ<br>ಕುರಿತು ಸಂಕ್ಷಿಪ್ತ ವಿವರ<br>(ಸಮುದಾಯ ಕಾಮಗಾರಿಯಾಗಿದ್ದರೆ<br>ಅಂದಾಜು (Cubic<br>Meter), ರಕ್ಷಣಾತ್ಮಕ ನೀರಾವರಿ<br>ಪ್ರದೇಶ, ಫಲಾನುಭವಿ ಹೆಸರು,<br>ಚಟುವಟಿಕೆಯಿಂದ ಪಡೆಯುತ್ತಿರುವ<br>ಲಾಭ) | ಫಲಾನುಭವಿ ಹೆಸರು: ಸುನಂದ ಮೂಲ್ಯ  |

ಅನುಬಂಧ



ಜಲಾನಯನ ಯೋಜನೆಗಳ ಚಟುವಟಿಕೆ/ ಕಾಮಗಾರಿಗಳನ್ನು ಅಂತರ್ಜಾಲದಲ್ಲಿ ಅಳವಡಿಸಲು ಸಂಕ್ಷಿಪ್ತ ಮಾಹಿತಿ

|  |  |
|--|--|
| ಯೋಜನೆಯ ಹೆಸರು:  | <b>NMSA- RAD</b>   |
| ವರ್ಷ:  | 2022- 23   |
| ಕಾಮಗಾರಿಯ/<br>ಚಟುವಟಿಕೆಯ ಹೆಸರು:  | <b>Cows + Cropping system</b>  |
| ಕಾಮಗಾರಿ/ ಚಟುವಟಿಕೆಯ<br>ಭಾಯಿಚಿತ್ರ(photo with<br>Lat &Long)   |   |
| ಸರ್ವೆ ನಂಬರ್:   | 61/1,65/2,8/6,8/7,261/2,272/6,275/1,275/2,295/3  |
| ಅಕ್ಷಾಂಶ ಮತ್ತು ರೇಖಾಂಶ:  | 13.11725<br>74.926243  |
| ಗ್ರಾಮ:   | ಕಡಂದಲೆ   |
| ತಾಲ್ಲೂಕು:  | ಮಂಗಳೂರು  |
| ಜಿಲ್ಲೆ:  | ದಕ್ಷಿಣ ಕನ್ನಡ   |
| ಕಾಮಗಾರಿ/ ಚಟುವಟಿಕೆಯ<br>ಅಂದಾಜು ಮೊತ್ತ<br>(ರೂಪಾಯಿಗಳಲ್ಲಿ)   | 26000.00   |
| ಕಾಮಗಾರಿ/ ಚಟುವಟಿಕೆಯ<br>ಕುರಿತು ಸಂಕ್ಷಿಪ್ತ ವಿವರ<br>(ಸಮುದಾಯ ಕಾಮಗಾರಿಯಾಗಿದ್ದರೆ<br>ಅಂದಾಜು (Cubic<br>Meter), ರಕ್ಷಣಾತ್ಮಕ ನೀರಾವರಿ<br>ಪ್ರದೇಶ, ಫಲಾನುಭವಿ ಹೆಸರು,<br>ಚಟುವಟಿಕೆಯಿಂದ ಪಡೆಯುತ್ತಿರುವ<br>ಲಾಭ) | ಫಲಾನುಭವಿ ಹೆಸರು: ಸುನಂದ ಮೂಲ್ಯ  |

ಜಲಾನಯನ ಯೋಜನೆಗಳ ಚಟುವಟಿಕೆ/ ಕಾಮಗಾರಿಗಳನ್ನು ಅಂತರ್ಜಾಲದಲ್ಲಿ ಅಳವಡಿಸಲು ಸಂಕ್ಷಿಪ್ತ ಮಾಹಿತಿ



|  |   |
|--|---|
| ಯೋಜನೆಯ ಹೆಸರು:  | <b>NMSA- RAD</b>  |
| ವರ್ಷ:  | 2022- 23  |
| ಕಾಮಗಾರಿಯ/<br>ಚಟುವಟಿಕೆಯ ಹೆಸರು:  | <b>Small Ruminants.</b>   |
| ಕಾಮಗಾರಿ/ ಚಟುವಟಿಕೆಯ<br>ಛಾಯಚಿತ್ರ(photo with<br>Lat &Long)  |  |
| ಸರ್ವೆ ನಂಬರ್:   | 61/1,65/2,8/6,8/7,261/2,272/6,275/1,275/2,295/3                                     |
| ಅಕ್ಷಾಂಶ ಮತ್ತು ರೇಖಾಂಶ:  | 13.107981<br>74.918926  |
| ಗ್ರಾಮ:   | ಕಡಂದಲೆ  |
| ತಾಲ್ಲೂಕು:  | ಮಂಗಳೂರು   |
| ಜಿಲ್ಲೆ:  | ದಕ್ಷಿಣ ಕನ್ನಡ  |
| ಕಾಮಗಾರಿ/ ಚಟುವಟಿಕೆಯ<br>ಅಂದಾಜು ಮೊತ್ತ<br>(ರೂಪಾಯಿಗಳಲ್ಲಿ)   | 6000.00   |
| ಕಾಮಗಾರಿ/ ಚಟುವಟಿಕೆಯ<br>ಕುರಿತು ಸಂಕ್ಷಿಪ್ತ ವಿವರ<br>(ಸಮುದಾಯ ಕಾಮಗಾರಿಯಾಗಿದ್ದರೆ<br>ಅಂದಾಜು (Cubic<br>Meter), ರಕ್ಷಣಾತ್ಮಕ ನೀರಾವರಿ<br>ಪ್ರದೇಶ, ಫಲಾನುಭವಿ ಹೆಸರು,<br>ಚಟುವಟಿಕೆಯಿಂದ ಪಡೆಯುತ್ತಿರುವ<br>ಲಾಭ) | ಫಲಾನುಭವಿ ಹೆಸರು: ಸುನಂದ ಮೂಲ್ಯ   |

ಜಲಾನಯನ ಯೋಜನೆಗಳ ಚಟುವಟಿಕೆ/ ಕಾಮಗಾರಿಗಳನ್ನು ಅಂತರ್ಜಾಲದಲ್ಲಿ ಅಳವಡಿಸಲು ಸಂಕ್ಷಿಪ್ತ ಮಾಹಿತಿ


|   |  |
|---|--|
| ಯೋಜನೆಯ ಹೆಸರು:   | <b>NMSA- RAD</b>   |
| ವರ್ಷ:   | 2022- 23   |
| ಕಾಮಗಾರಿಯ/<br>ಚಟುವಟಿಕೆಯ ಹೆಸರು:   | <b>Silage Pit, Chaff Cutter, Weighing Machine,</b>   |
| ಕಾಮಗಾರಿ/ ಚಟುವಟಿಕೆಯ<br>ಛಾಯಚಿತ್ರ(photo with<br>Lat &Long)   |   |
| ಸರ್ವೆ ನಂಬರ್:  | 61/1,65/2,8/6,8/7,261/2,272/6,275/1,275/2,295/3  |
| ಅಕ್ಷಾಂಶ ಮತ್ತು ರೇಖಾಂಶ:   | 13.130516<br>74.925618   |
| ಗ್ರಾಮ:  | ಕಡಂದಲೆ   |
| ತಾಲ್ಲೂಕು:   | ಮಂಗಳೂರು  |
| ಜಿಲ್ಲೆ:   | ದಕ್ಷಿಣ ಕನ್ನಡ   |
| ಕಾಮಗಾರಿ/ ಚಟುವಟಿಕೆಯ<br>ಅಂದಾಜು ಮೊತ್ತ<br>(ರೂಪಾಯಿಗಳಲ್ಲಿ)  | 26736.00, 16000.00,1000.00   |
| ಕಾಮಗಾರಿ/ ಚಟುವಟಿಕೆಯ<br>ಕುರಿತು ಸಂಕ್ಷಿಪ್ತ ವಿವರ<br>(ಸಮುದಾಯ ಕಾಮಗಾರಿಯಾಗಿದ್ದರೆ<br>ಅಂದಾಜು (Cubic<br>Meter).ರಕ್ಷಣಾತ್ಮಕ ನೀರಾವರಿ<br>ಪ್ರದೇಶ, ಫಲಾನುಭವಿ ಹೆಸರು,<br>ಚಟುವಟಿಕೆಯಿಂದ ಪಡೆಯುತ್ತಿರುವ<br>ಲಾಭ) | ಫಲಾನುಭವಿ ಹೆಸರು: ಸಂತೋಷ್ ಭಂಡಾರಿ  |






ಜಲಾನಯನ ಯೋಜನೆಗಳ ಚಟುವಟಿಕೆ/ ಕಾಮಗಾರಿಗಳನ್ನು ಅಂತರ್ಜಾಲದಲ್ಲಿ ಅಳವಡಿಸಲು ಸಂಕ್ಷಿಪ್ತ ಮಾಹಿತಿ

|   |  |
|---|--|
| ಯೋಜನೆಯ ಹೆಸರು:   | <b>NMSA- RAD</b>   |
| ವರ್ಷ:   | <b>2022- 23</b>  |
| ಕಾಮಗಾರಿಯ/ ಚಟುವಟಿಕೆಯ ಹೆಸರು:  | <b>Cows + Cropping system</b>  |
| ಕಾಮಗಾರಿ/ ಚಟುವಟಿಕೆಯ ಛಾಯಚಿತ್ರ(photo with Lat &Long)   |  <p>Latitude: 13.130613<br/>Longitude: 74.925618<br/>Elevation: 14.99±100 m<br/>Accuracy: 3.0 m<br/>Time: 09-06-2022 12:20<br/>Note: Shanthosh Bha dary<br/>Powered by NoteCam</p>  |
| ಸರ್ವೆ ನಂಬರ್:  | <b>61/1,65/2,8/6,8/7,261/2,272/6,275/1,275/2,295/3</b>   |
| ಅಕ್ಷಾಂಶ ಮತ್ತು ರೇಖಾಂಶ:   | <b>13.130613<br/>74.925618</b>   |
| ಗ್ರಾಮ:  | <b>ಕಡಂದಲೆ</b>  |
| ತಾಲ್ಲೂಕು:   | <b>ಮಂಗಳೂರು</b>   |
| ಜಿಲ್ಲೆ:   | <b>ದಕ್ಷಿಣ ಕನ್ನಡ</b>  |
| ಕಾಮಗಾರಿ/ ಚಟುವಟಿಕೆಯ ಅಂದಾಜು ಮೊತ್ತ (ರೂಪಾಯಿಗಳಲ್ಲಿ)  | <b>26000.00</b>  |
| ಕಾಮಗಾರಿ/ ಚಟುವಟಿಕೆಯ ಕುರಿತು ಸಂಕ್ಷಿಪ್ತ ವಿವರ (ಸಮುದಾಯ ಕಾಮಗಾರಿಯಾಗಿದ್ದರೆ ಅಂದಾಜು (Cubic Meter), ರಕ್ಷಣಾತ್ಮಕ ನೀರಾವರಿ ಪ್ರದೇಶ, ಫಲಾನುಭವಿ ಹೆಸರು, ಚಟುವಟಿಕೆಯಿಂದ ಪಡೆಯುತ್ತಿರುವ ಲಾಭ) | <b>ಫಲಾನುಭವಿ ಹೆಸರು: ಸಂತೋಷ್ ಭಂಡಾರಿ</b>   |



ಜಲಾನಯನ ಯೋಜನೆಗಳ ಚಟುವಟಿಕೆ/ ಕಾಮಗಾರಿಗಳನ್ನು ಅಂತರ್ಜಾಲದಲ್ಲಿ ಅಳವಡಿಸಲು ಸಂಕ್ಷಿಪ್ತ ಮಾಹಿತಿ

|  |  |
|--|--|
| ಯೋಜನೆಯ ಹೆಸರು:  | <b>NMSA- RAD</b>   |
| ವರ್ಷ:  | 2022- 23   |
| ಕಾಮಗಾರಿಯ/<br>ಚಟುವಟಿಕೆಯ ಹೆಸರು:  | <b>Small Ruminants.</b>  |
| ಕಾಮಗಾರಿ/ ಚಟುವಟಿಕೆಯ<br>ಭಾಯಿಚಿತ್ರ(photo with<br>Lat &Long)   |  |
| ಸರ್ವೆ ನಂಬರ್:   | 61/1,65/2,8/6,8/7,261/2,272/6,275/1,275/2,295/3                                    |
| ಅಕ್ಷಾಂಶ ಮತ್ತು ರೇಖಾಂಶ:  | 13.107981<br>74.916938   |
| ಗ್ರಾಮ:   | ಕಡಂದಲೆ   |
| ತಾಲ್ಲೂಕು:  | ಮಂಗಳೂರು  |
| ಜಿಲ್ಲೆ:  | ದಕ್ಷಿಣ ಕನ್ನಡ   |
| ಕಾಮಗಾರಿ/ ಚಟುವಟಿಕೆಯ<br>ಅಂದಾಜು ಮೊತ್ತ<br>(ರೂಪಾಯಿಗಳಲ್ಲಿ)   | 7000.00  |
| ಕಾಮಗಾರಿ/ ಚಟುವಟಿಕೆಯ<br>ಕುರಿತು ಸಂಕ್ಷಿಪ್ತ ವಿವರ<br>(ಸಮುದಾಯ ಕಾಮಗಾರಿಯಾಗಿದ್ದರೆ<br>ಅಂದಾಜು (Cubic<br>Meter), ರಕ್ಷಣಾತ್ಮಕ ನೀರಾವರಿ<br>ಪ್ರದೇಶ, ಫಲಾನುಭವಿ ಹೆಸರು,<br>ಚಟುವಟಿಕೆಯಿಂದ ಪಡೆಯುತ್ತಿರುವ<br>ಲಾಭ) | ಫಲಾನುಭವಿ ಹೆಸರು: ಸಂತೋಷ್ ಭಂಡಾರಿ  |


ಜಲಾನಯನ ಯೋಜನೆಗಳ ಚಟುವಟಿಕೆ/ ಕಾಮಗಾರಿಗಳನ್ನು ಅಂತರ್ಜಾಲದಲ್ಲಿ ಅಳವಡಿಸಲು ಸಂಕ್ಷಿಪ್ತ ಮಾಹಿತಿ

|   |  |
|---|--|
| ಯೋಜನೆಯ ಹೆಸರು:   | <b>NMSA- RAD</b>   |
| ವರ್ಷ:   | <b>2022- 23</b>  |
| ಕಾಮಗಾರಿಯ/<br>ಚಟುವಟಿಕೆಯ ಹೆಸರು:   | <b>Silage Pit, Chaff Cutter, Weighing Machine,</b>   |
| ಕಾಮಗಾರಿ/ ಚಟುವಟಿಕೆಯ<br>ಛಾಯಚಿತ್ರ(photo with<br>Lat &Long)   |    |
| ಸರ್ವೆ ನಂಬರ್:  | <b>66/1,70/1,82/1,82/3A,82/4A, 82/6A</b>   |
| ಅಕ್ಷಾಂಶ ಮತ್ತು ರೇಖಾಂಶ:   | <b>13.111558<br/>74.926827</b>   |
| ಗ್ರಾಮ:  | <b>ಕಡಂದಲೆ</b>  |
| ತಾಲ್ಲೂಕು:   | <b>ಮಂಗಳೂರು</b>   |
| ಜಿಲ್ಲೆ:   | <b>ದಕ್ಷಿಣ ಕನ್ನಡ</b>  |
| ಕಾಮಗಾರಿ/ ಚಟುವಟಿಕೆಯ<br>ಅಂದಾಜು ಮೊತ್ತ<br>(ರೂಪಾಯಿಗಳಲ್ಲಿ)  | <b>26736.00, 16000.00,1000.00</b>  |
| ಕಾಮಗಾರಿ/ ಚಟುವಟಿಕೆಯ<br>ಕುರಿತು ಸಂಕ್ಷಿಪ್ತ ವಿವರ<br>(ಸಮುದಾಯ ಕಾಮಗಾರಿಯಾಗಿದ್ದರೆ<br>ಅಂದಾಜು (Cubic<br>Meter),ರಕ್ಷಣಾತ್ಮಕ ನೀರಾವರಿ<br>ಪ್ರದೇಶ, ಫಲಾನುಭವಿ ಹೆಸರು,<br>ಚಟುವಟಿಕೆಯಿಂದ ಪಡೆಯುತ್ತಿರುವ<br>ಲಾಭ) | <b>ಫಲಾನುಭವಿ ಹೆಸರು: ವಿನಯ್ ಶೆಟ್ಟಿ</b>  |

ಜಲಾನಯನ ಯೋಜನೆಗಳ ಚಟುವಟಿಕೆ/ ಕಾಮಗಾರಿಗಳನ್ನು ಅಂತರ್ಜಾಲದಲ್ಲಿ ಅಳವಡಿಸಲು ಸಂಕ್ಷಿಪ್ತ ಮಾಹಿತಿ




|  |   |
|--|---|
| ಯೋಜನೆಯ ಹೆಸರು:  | <b>NMSA- RAD</b>  |
| ವರ್ಷ:  | 2022- 23  |
| ಕಾಮಗಾರಿಯ/<br>ಚಟುವಟಿಕೆಯ ಹೆಸರು:  | <b>Cows + Cropping system</b>   |
| ಕಾಮಗಾರಿ/ ಚಟುವಟಿಕೆಯ<br>ಛಾಯಚಿತ್ರ(photo with<br>Lat &Long)  |  <p>Latitude: 13.111615<br/>Longitude: 74.926712<br/>Elevation: 13.4753 m<br/>Accuracy: 6.0 m<br/>Time: 08-05-2022 14:36<br/>Note: Inaba.shetty 2</p>  |
| ಸರ್ವೆ ನಂಬರ್:   | 66/1,70/1,82/1,82/3A,82/4A, 82/6A   |
| ಅಕ್ಷಾಂಶ ಮತ್ತು ರೇಖಾಂಶ:  | 13.111615<br>74.926712  |
| ಗ್ರಾಮ:   | ಕಡಂದಲೆ  |
| ತಾಲ್ಲೂಕು:  | ಮಂಗಳೂರು   |
| ಜಿಲ್ಲೆ:  | ದಕ್ಷಿಣ ಕನ್ನಡ  |
| ಕಾಮಗಾರಿ/ ಚಟುವಟಿಕೆಯ<br>ಅಂದಾಜು ಮೊತ್ತ<br>(ರೂಪಾಯಿಗಳಲ್ಲಿ)   | 26000.00  |
| ಕಾಮಗಾರಿ/ ಚಟುವಟಿಕೆಯ<br>ಕುರಿತು ಸಂಕ್ಷಿಪ್ತ ವಿವರ<br>(ಸಮುದಾಯ ಕಾಮಗಾರಿಯಾಗಿದ್ದರೆ<br>ಅಂದಾಜು (Cubic<br>Meter), ರಕ್ಷಣಾತ್ಮಕ ನೀರಾವರಿ<br>ಪ್ರದೇಶ, ಫಲಾನುಭವಿ ಹೆಸರು,<br>ಚಟುವಟಿಕೆಯಿಂದ ಪಡೆಯುತ್ತಿರುವ<br>ಲಾಭ) | ಫಲಾನುಭವಿ ಹೆಸರು: ವಿನಯ್ ಶೆಟ್ಟಿ  |

ಜಲಾನಯನ ಯೋಜನೆಗಳ ಚಟುವಟಿಕೆ/ ಕಾಮಗಾರಿಗಳನ್ನು ಅಂತರ್ಜಾಲದಲ್ಲಿ ಅಳವಡಿಸಲು ಸಂಕ್ಷಿಪ್ತ ಮಾಹಿತಿ



|   |  |
|---|--|
| ಯೋಜನೆಯ ಹೆಸರು:   | <b>NMBA- RAD</b>   |
| ವರ್ಷ:   | <b>2022- 23</b>  |
| ಕಾಮಗಾರಿಯ/ ಚಟುವಟಿಕೆಯ ಹೆಸರು:  | <b>Small Ruminants.</b>  |
| ಕಾಮಗಾರಿ/ ಚಟುವಟಿಕೆಯ ಛಾಯಚಿತ್ರ(photo with Lat &Long)   |  |
| ಸರ್ವೆ ನಂಬರ್:  | <b>66/1,70/1,82/1,82/3A,82/4A, 82/6A</b>   |
| ಅಕ್ಷಾಂಶ ಮತ್ತು ರೇಖಾಂಶ:   | <b>13.107963<br/>74.916895</b>   |
| ಗ್ರಾಮ:  | <b>ಕಡಂದಲೆ</b>  |
| ತಾಲ್ಲೂಕು:   | <b>ಮಂಗಳೂರು</b>   |
| ಜಿಲ್ಲೆ:   | <b>ದಕ್ಷಿಣ ಕನ್ನಡ</b>  |
| ಕಾಮಗಾರಿ/ ಚಟುವಟಿಕೆಯ ಅಂದಾಜು ಮೊತ್ತ (ರೂಪಾಯಿಗಳಲ್ಲಿ)  | <b>6000.00</b>   |
| ಕಾಮಗಾರಿ/ ಚಟುವಟಿಕೆಯ ಕುರಿತು ಸಂಕ್ಷಿಪ್ತ ವಿವರ (ಸಮುದಾಯ ಕಾಮಗಾರಿಯಾಗಿದ್ದರೆ ಅಂದಾಜು (Cubic Meter), ರಕ್ಷಣಾತ್ಮಕ ನೀರಾವರಿ ಪ್ರದೇಶ, ಫಲಾನುಭವಿ ಹೆಸರು, ಚಟುವಟಿಕೆಯಿಂದ ಪಡೆಯುತ್ತಿರುವ ಲಾಭ) | <b>ಫಲಾನುಭವಿ ಹೆಸರು: ವಿನಯ್ ಶೆಟ್ಟಿ</b>  |

ಅನುಬಂಧ


ಜಲಾನಯನ ಯೋಜನೆಗಳ ಚಟುವಟಿಕೆ/ ಕಾಮಗಾರಿಗಳನ್ನು ಅಂತರ್ಜಾಲದಲ್ಲಿ ಅಳವಡಿಸಲು ಸಂಕ್ಷಿಪ್ತ ಮಾಹಿತಿ

|  |  |
|--|--|
| ಯೋಜನೆಯ ಹೆಸರು:  | <b>NMSA- RAD</b>   |
| ವರ್ಷ:  | <b>2022- 23</b>  |
| ಕಾಮಗಾರಿಯ/ ಚಟುವಟಿಕೆಯ ಹೆಸರು:   | <b>Silage Pit, Chaff Cutter, Weighing Machine,</b>   |
| ಕಾಮಗಾರಿ/ ಚಟುವಟಿಕೆಯ ಛಾಯಚಿತ್ರ(photo with Lat &Long)  |    |
| ಸರ್ವೆ ನಂಬರ್:   | <b>66/2A,70/2B,82/2A,82/3B,82/4B,82/5,82/6B,82/7</b>   |
| ಅಕ್ಷಾಂಶ ಮತ್ತು ರೇಖಾಂಶ:  | <b>13.11086<br/>74.927333</b>  |
| ಗ್ರಾಮ:   | <b>ಕಡಂದಲೆ</b>  |
| ತಾಲ್ಲೂಕು:  | <b>ಮಂಗಳೂರು</b>   |
| ಜಿಲ್ಲೆ:  | <b>ದಕ್ಷಿಣ ಕನ್ನಡ</b>  |
| ಕಾಮಗಾರಿ/ ಚಟುವಟಿಕೆಯ ಅಂದಾಜು ಮೊತ್ತ (ರೂಪಾಯಿಗಳಲ್ಲಿ)   | <b>26736.00, 16000.00,1000.00</b>  |
| ಕಾಮಗಾರಿ/ ಚಟುವಟಿಕೆಯ ಕುರಿತು ಸಂಕ್ಷಿಪ್ತ ವಿವರ (ಸಮುದಾಯ ಕಾಮಗಾರಿಯಾಗಿದ್ದರೆ ಅಂದಾಜು (Cubic Meter),ರಕ್ಷಣಾತ್ಮಕ ನೀರಾವರಿ ಪ್ರದೇಶ, ಫಲಾನುಭವಿ ಹೆಸರು, ಚಟುವಟಿಕೆಯಿಂದ ಪಡೆಯುತ್ತಿರುವ ಲಾಭ) | <b>ಫಲಾನುಭವಿ ಹೆಸರು: ಸುನೀತಾ ಕೋಂ ದಾಮೋಧರ್</b>  |

ಜಲಾನಯನ ಯೋಜನೆಗಳ ಚಟುವಟಿಕೆ/ ಕಾಮಗಾರಿಗಳನ್ನು ಅಂತರ್ಜಾಲದಲ್ಲಿ ಅಳವಡಿಸಲು ಸಂಕ್ಷಿಪ್ತ ಮಾಹಿತಿ




|   |   |
|---|---|
| ಯೋಜನೆಯ ಹೆಸರು:   | <b>NMSA- RAD</b>  |
| ವರ್ಷ:   | <b>2022- 23</b>   |
| ಕಾಮಗಾರಿಯ/ ಚಟುವಟಿಕೆಯ ಹೆಸರು:  | <b>Cows + Cropping system</b>   |
| ಕಾಮಗಾರಿ/ ಚಟುವಟಿಕೆಯ ಛಾಯಚಿತ್ರ(photo with Lat &Long)   | <br> |
| ಸರ್ವೆ ನಂಬರ್:  | <b>66/2A,70/2B,82/2A,82/3B,82/4B,82/5,82/6B,82/7</b>  |
| ಅಕ್ಷಾಂಶ ಮತ್ತು ರೇಖಾಂಶ:   | <b>13.111615</b><br><b>74.926712</b>  |
| ಗ್ರಾಮ:  | <b>ಕಡಂದಲೆ</b>   |
| ತಾಲ್ಲೂಕು:   | <b>ಮಂಗಳೂರು</b>  |
| ಜಿಲ್ಲೆ:   | <b>ದಕ್ಷಿಣ ಕನ್ನಡ</b>   |
| ಕಾಮಗಾರಿ/ ಚಟುವಟಿಕೆಯ ಅಂದಾಜು ಮೊತ್ತ (ರೂಪಾಯಿಗಳಲ್ಲಿ)  | <b>26000.00</b>   |
| ಕಾಮಗಾರಿ/ ಚಟುವಟಿಕೆಯ ಕುರಿತು ಸಂಕ್ಷಿಪ್ತ ವಿವರ (ಸಮುದಾಯ ಕಾಮಗಾರಿಯಾಗಿದ್ದರೆ ಅಂದಾಜು (Cubic Meter), ರಕ್ಷಣಾತ್ಮಕ ನೀರಾವರಿ ಪ್ರದೇಶ, ಫಲಾನುಭವಿ ಹೆಸರು, ಚಟುವಟಿಕೆಯಿಂದ ಪಡೆಯುತ್ತಿರುವ ಲಾಭ) | <b>ಫಲಾನುಭವಿ ಹೆಸರು: ಸುನೀತಾ ಕೋಂ ದಾಮೋಧರ್</b>   |

ಜಲಾನಯನ ಯೋಜನೆಗಳ ಚಟುವಟಿಕೆ/ ಕಾಮಗಾರಿಗಳನ್ನು ಅಂತರ್ಜಾಲದಲ್ಲಿ ಅಳವಡಿಸಲು ಸಂಕ್ಷಿಪ್ತ ಮಾಹಿತಿ



|   |  |
|---|--|
| ಯೋಜನೆಯ ಹೆಸರು:   | <b>NMSA- RAD</b>   |
| ವರ್ಷ:   | <b>2022- 23</b>  |
| ಕಾಮಗಾರಿಯ/ ಚಟುವಟಿಕೆಯ ಹೆಸರು:  | <b>Small Ruminants.</b>  |
| ಕಾಮಗಾರಿ/ ಚಟುವಟಿಕೆಯ ಛಾಯಚಿತ್ರ(photo with Lat &Long)   |  <p>Latitude: 13.107962<br/>Longitude: 74.916894<br/>Elevation: 28.39+12 m<br/>Accuracy: 9.0 m<br/>Time: 23-07-2022 09:42<br/>Note: damodar</p> <p>Powered by: NoteCam</p> |
| ಸರ್ವೆ ನಂಬರ್:  | <b>66/2A,70/2B,82/2A,82/3B,82/4B,82/5,82/6B,82/7</b>   |
| ಅಕ್ಷಾಂಶ ಮತ್ತು ರೇಖಾಂಶ:   | <b>13.107962<br/>74.916894</b>   |
| ಗ್ರಾಮ:  | <b>ಕಡಂದಲೆ</b>  |
| ತಾಲ್ಲೂಕು:   | <b>ಮಂಗಳೂರು</b>   |
| ಜಿಲ್ಲೆ:   | <b>ದಕ್ಷಿಣ ಕನ್ನಡ</b>  |
| ಕಾಮಗಾರಿ/ ಚಟುವಟಿಕೆಯ ಅಂದಾಜು ಮೊತ್ತ (ರೂಪಾಯಿಗಳಲ್ಲಿ)  | <b>6000.00</b>   |
| ಕಾಮಗಾರಿ/ ಚಟುವಟಿಕೆಯ ಕುರಿತು ಸಂಕ್ಷಿಪ್ತ ವಿವರ (ಸಮುದಾಯ ಕಾಮಗಾರಿಯಾಗಿದ್ದರೆ ಅಂದಾಜು (Cubic Meter), ರಕ್ಷಣಾತ್ಮಕ ನೀರಾವರಿ ಪ್ರದೇಶ, ಫಲಾನುಭವಿ ಹೆಸರು, ಚಟುವಟಿಕೆಯಿಂದ ಪಡೆಯುತ್ತಿರುವ ಲಾಭ) | <b>ಫಲಾನುಭವಿ ಹೆಸರು: ಸುನೀತಾ ಕೋಂ ದಾಮೋಧರ್</b>  |



ಜಲಾನಯನ ಯೋಜನೆಗಳ ಚಟುವಟಿಕೆ/ ಕಾಮಗಾರಿಗಳನ್ನು ಅಂತರ್ಜಾಲದಲ್ಲಿ ಅಳವಡಿಸಲು ಸಂಕ್ಷಿಪ್ತ ಮಾಹಿತಿ

|  |  |
|--|--|
| ಯೋಜನೆಯ ಹೆಸರು:  | <b>NMSA- RAD</b>   |
| ವರ್ಷ:  | <b>2022- 23</b>  |
| ಕಾಮಗಾರಿಯ/ ಚಟುವಟಿಕೆಯ ಹೆಸರು:   | <b>Silage Pit, Chaff Cutter, Weighing Machine,</b>   |
| ಕಾಮಗಾರಿ/ ಚಟುವಟಿಕೆಯ ಛಾಯಚಿತ್ರ(photo with Lat &Long)  |    |
| ಸರ್ವೆ ನಂಬರ್:   | <b>66/2B,70/2B,71/1, 71/3,71/7,82/2B, 177/1</b>  |
| ಅಕ್ಷಾಂಶ ಮತ್ತು ರೇಖಾಂಶ:  | <b>13.108363<br/>74.929114</b>   |
| ಗ್ರಾಮ:   | <b>ಕಡಂದಲೆ</b>  |
| ತಾಲ್ಲೂಕು:  | <b>ಮಂಗಳೂರು</b>   |
| ಜಿಲ್ಲೆ:  | <b>ದಕ್ಷಿಣ ಕನ್ನಡ</b>  |
| ಕಾಮಗಾರಿ/ ಚಟುವಟಿಕೆಯ ಅಂದಾಜು ಮೊತ್ತ (ರೂಪಾಯಿಗಳಲ್ಲಿ)   | <b>26736.00, 16000.00,1000.00</b>  |
| ಕಾಮಗಾರಿ/ ಚಟುವಟಿಕೆಯ ಕುರಿತು ಸಂಕ್ಷಿಪ್ತ ವಿವರ (ಸಮುದಾಯ ಕಾಮಗಾರಿಯಾಗಿದ್ದರೆ ಅಂದಾಜು (Cubic Meter),ರಕ್ಷಣಾತ್ಮಕ ನೀರಾವರಿ ಪ್ರದೇಶ, ಫಲಾನುಭವಿ ಹೆಸರು, ಚಟುವಟಿಕೆಯಿಂದ ಪಡೆಯುತ್ತಿರುವ ಲಾಭ) | <b>ಫಲಾನುಭವಿ ಹೆಸರು: ಪ್ರವೀಣ್ ಶಿವ ಪೂಜಾರಿ</b>  |




ಜಲಾನಯನ ಯೋಜನೆಗಳ ಚಟುವಟಿಕೆ/ ಕಾಮಗಾರಿಗಳನ್ನು ಅಂತರ್ಜಾಲದಲ್ಲಿ ಅಳವಡಿಸಲು ಸಂಕ್ಷಿಪ್ತ ಮಾಹಿತಿ

|  |   |
|--|---|
| ಯೋಜನೆಯ ಹೆಸರು:  | <b>NMSA- RAD</b>  |
| ವರ್ಷ:  | <b>2022- 23</b>   |
| ಕಾಮಗಾರಿಯ/<br>ಚಟುವಟಿಕೆಯ ಹೆಸರು:  | <b>Cows + Cropping syatem</b>   |
| ಕಾಮಗಾರಿ/ ಚಟುವಟಿಕೆಯ<br>ಛಾಯಚಿತ್ರ(photo with<br>Lat &Long)  |  <p>Latitude: 13.108325<br/>Longitude: 74.92916<br/>Elevation: 15.3154 m<br/>Accuracy: 6.0 m<br/>Time: 08-06-2022 15:10<br/>Note: Sunitha Damchar 2</p>  |
| ಸರ್ವೆ ನಂಬರ್:   | <b>66/2B,70/2B,71/1, 71/3,71/7,82/2B, 177/1</b>   |
| ಅಕ್ಷಾಂಶ ಮತ್ತು ರೇಖಾಂಶ:  | <b>13.108325<br/>74.92916</b>   |
| ಗ್ರಾಮ:   | <b>ಕಡಂದಲೆ</b>   |
| ತಾಲ್ಲೂಕು:  | <b>ಮಂಗಳೂರು</b>  |
| ಜಿಲ್ಲೆ:  | <b>ದಕ್ಷಿಣ ಕನ್ನಡ</b>   |
| ಕಾಮಗಾರಿ/ ಚಟುವಟಿಕೆಯ<br>ಅಂದಾಜು ಮೊತ್ತ<br>(ರೂಪಾಯಿಗಳಲ್ಲಿ)   | <b>26000.00</b>   |
| ಕಾಮಗಾರಿ/ ಚಟುವಟಿಕೆಯ<br>ಕುರಿತು ಸಂಕ್ಷಿಪ್ತ ವಿವರ<br>(ಸಮುದಾಯ ಕಾಮಗಾರಿಯಾಗಿದ್ದರೆ<br>ಅಂದಾಜು (Cubic<br>Meter), ರಕ್ಷಣಾತ್ಮಕ ನೀರಾವರಿ<br>ಪ್ರದೇಶ, ಫಲಾನುಭವಿ ಹೆಸರು,<br>ಚಟುವಟಿಕೆಯಿಂದ ಪಡೆಯುತ್ತಿರುವ<br>ಲಾಭ) | <b>ಫಲಾನುಭವಿ ಹೆಸರು: ಪ್ರವೀಣ್ ಶಿವ ಪೂಜಾರಿ</b>   |

ಜಲಾನಯನ ಯೋಜನೆಗಳ ಚಟುವಟಿಕೆ/ ಕಾಮಗಾರಿಗಳನ್ನು ಅಂತರ್ಜಾಲದಲ್ಲಿ ಅಳವಡಿಸಲು ಸಂಕ್ಷಿಪ್ತ ಮಾಹಿತಿ


|   |   |
|---|---|
| ಯೋಜನೆಯ ಹೆಸರು:   | <b>NM&amp;A- RAD</b>  |
| ವರ್ಷ:   | 2022- 23  |
| ಕಾಮಗಾರಿಯ/<br>ಚಟುವಟಿಕೆಯ ಹೆಸರು:   | <b>Small Ruminents.</b>   |
| ಕಾಮಗಾರಿ/ ಚಟುವಟಿಕೆಯ<br>ಛಾಯಚಿತ್ರ(photo with<br>Lat &Long)   |  |
| ಸರ್ವೆ ನಂಬರ್:  | 66/2B,70/2B,71/1, 71/3,71/7,82/2B, 177/1  |
| ಅಕ್ಷಾಂಶ ಮತ್ತು ರೇಖಾಂಶ:   | 13.108077<br>74.917517  |
| ಗ್ರಾಮ:  | ಕಡಂದಲೆ  |
| ತಾಲ್ಲೂಕು:   | ಮಂಗಳೂರು   |
| ಜಿಲ್ಲೆ:   | ದಕ್ಷಿಣ ಕನ್ನಡ  |
| ಕಾಮಗಾರಿ/ ಚಟುವಟಿಕೆಯ<br>ಅಂದಾಜು ಮೊತ್ತ<br>(ರೂಪಾಯಿಗಳಲ್ಲಿ)  | 6000.00   |
| ಕಾಮಗಾರಿ/ ಚಟುವಟಿಕೆಯ<br>ಕುರಿತು ಸಂಕ್ಷಿಪ್ತ ವಿವರ<br>(ಸಮುದಾಯ ಕಾಮಗಾರಿಯಾಗಿದ್ದರೆ<br>ಅಂದಾಜು (Cubic<br>Meter).ರಕ್ಷಣಾತ್ಮಕ ನೀರಾವರಿ<br>ಪ್ರದೇಶ, ಫಲಾನುಭವಿ ಹೆಸರು,<br>ಚಟುವಟಿಕೆಯಿಂದ ಪಡೆಯುತ್ತಿರುವ<br>ಲಾಭ) | ಫಲಾನುಭವಿ ಹೆಸರು: ಪ್ರವೀಣ್ ಶಿವ ಪೂಜಾರಿ  |

ಜಲಾನಯನ ಯೋಜನೆಗಳ ಚಟುವಟಿಕೆ/ ಕಾಮಗಾರಿಗಳನ್ನು ಅಂತರ್ಜಾಲದಲ್ಲಿ ಅಳವಡಿಸಲು ಸಂಕ್ಷಿಪ್ತ ಮಾಹಿತಿ




|  |  |
|--|--|
| ಯೋಜನೆಯ ಹೆಸರು:  | <b>NMSA- RAD</b>   |
| ವರ್ಷ:  | <b>2022- 23</b>  |
| ಕಾಮಗಾರಿಯ/ ಚಟುವಟಿಕೆಯ ಹೆಸರು:   | <b>Silage Pit, Chaff Cutter, Weighing Machine,</b>   |
| ಕಾಮಗಾರಿ/ ಚಟುವಟಿಕೆಯ ಛಾಯಚಿತ್ರ(photo with Lat &Long)  |    |
| ಸರ್ವೆ ನಂಬರ್:   | <b>56/11,56/23,87/1A,87/2,87/3,87/6,87/8A,8,59/3,169/5</b>   |
| ಅಕ್ಷಾಂಶ ಮತ್ತು ರೇಖಾಂಶ:  | <b>13.122485<br/>74.922728</b>   |
| ಗ್ರಾಮ:   | <b>ಕಡಂದಲೆ</b>  |
| ತಾಲ್ಲೂಕು:  | <b>ಮಂಗಳೂರು</b>   |
| ಜಿಲ್ಲೆ:  | <b>ದಕ್ಷಿಣ ಕನ್ನಡ</b>  |
| ಕಾಮಗಾರಿ/ ಚಟುವಟಿಕೆಯ ಅಂದಾಜು ಮೊತ್ತ (ರೂಪಾಯಿಗಳಲ್ಲಿ)   | <b>26736.00, 16000.00,1000.00</b>  |
| ಕಾಮಗಾರಿ/ ಚಟುವಟಿಕೆಯ ಕುರಿತು ಸಂಕ್ಷಿಪ್ತ ವಿವರ (ಸಮುದಾಯ ಕಾಮಗಾರಿಯಾಗಿದ್ದರೆ ಅಂದಾಜು (Cubic Meter),ರಕ್ಷಣಾತ್ಮಕ ನೀರಾವರಿ ಪ್ರದೇಶ, ಫಲಾನುಭವಿ ಹೆಸರು, ಚಟುವಟಿಕೆಯಿಂದ ಪಡೆಯುತ್ತಿರುವ ಲಾಭ) | <b>ಫಲಾನುಭವಿ ಹೆಸರು: ಸ್ಕಂದ ಪ್ರಸಾದ್ ಭಟ್</b>   |

ಅನುಬಂಧ

ಜಲಾನಯನ ಯೋಜನೆಗಳ ಚಟುವಟಿಕೆ/ ಕಾಮಗಾರಿಗಳನ್ನು ಅಂತರ್ಜಾಲದಲ್ಲಿ ಅಳವಡಿಸಲು ಸಂಕ್ಷಿಪ್ತ ಮಾಹಿತಿ



|  |   |
|--|---|
| ಯೋಜನೆಯ ಹೆಸರು:  | <b>NMSA- RAD</b>  |
| ವರ್ಷ:  | 2022- 23  |
| ಕಾಮಗಾರಿಯ/<br>ಚಟುವಟಿಕೆಯ ಹೆಸರು:  | <b>Cows + Cropping system</b>   |
| ಕಾಮಗಾರಿ/ ಚಟುವಟಿಕೆಯ<br>ಛಾಯಚಿತ್ರ(photo with<br>Lat &Long)  |  |
| ಸರ್ವೆ ನಂಬರ್:   | 56/11,56/23,87/1A,87/2,87/3,87/6,87/8A,8,59/3,169/5                                 |
| ಅಕ್ಷಾಂಶ ಮತ್ತು ರೇಖಾಂಶ:  | 13.122662<br>74.922733  |
| ಗ್ರಾಮ:   | ಕಡಂದಲೆ  |
| ತಾಲ್ಲೂಕು:  | ಮಂಗಳೂರು   |
| ಜಿಲ್ಲೆ:  | ದಕ್ಷಿಣ ಕನ್ನಡ  |
| ಕಾಮಗಾರಿ/ ಚಟುವಟಿಕೆಯ<br>ಅಂದಾಜು ಮೊತ್ತ<br>(ರೂಪಾಯಿಗಳಲ್ಲಿ)   | 26000.00  |
| ಕಾಮಗಾರಿ/ ಚಟುವಟಿಕೆಯ<br>ಕುರಿತು ಸಂಕ್ಷಿಪ್ತ ವಿವರ<br>(ಸಮುದಾಯ ಕಾಮಗಾರಿಯಾಗಿದ್ದರೆ<br>ಅಂದಾಜು (Cubic<br>Meter), ರಕ್ಷಣಾತ್ಮಕ ನೀರಾವರಿ<br>ಪ್ರದೇಶ, ಫಲಾನುಭವಿ ಹೆಸರು,<br>ಚಟುವಟಿಕೆಯಿಂದ ಪಡೆಯುತ್ತಿರುವ<br>ಲಾಭ) | ಫಲಾನುಭವಿ ಹೆಸರು: ಸ್ಕಂದ ಪ್ರಸಾದ್ ಭಟ್   |

ಜಲಾನಯನ ಯೋಜನೆಗಳ ಚಟುವಟಿಕೆ/ ಕಾಮಗಾರಿಗಳನ್ನು ಅಂತರ್ಜಾಲದಲ್ಲಿ ಅಳವಡಿಸಲು ಸಂಕ್ಷಿಪ್ತ ಮಾಹಿತಿ

|  |  |
|--|--|
| ಯೋಜನೆಯ ಹೆಸರು:  | <b>NMSA-RAD</b>  |
| ವರ್ಷ:  | 2022- 23   |
| ಕಾಮಗಾರಿಯ/ ಚಟುವಟಿಕೆಯ ಹೆಸರು:   | <b>Silage Pit, Chaff Cutter, Weighing Machine,</b>   |
| ಕಾಮಗಾರಿ/ ಚಟುವಟಿಕೆಯ ಛಾಯಚಿತ್ರ(photo with Lat &Long)  |    |
| ಸರ್ವೆ ನಂಬರ್:   | 55/1B,55/4,55/5A ,55/10A,55/12B, 55/13B,55/15M, 55/R,55/5A,55/LA, 55/5DP2,55/5F, 55/3C,55/9C,55/8B,61/B2,265/2A, 273/1B  |
| ಅಕ್ಷಾಂಶ ಮತ್ತು ರೇಖಾಂಶ:  | 13.115853<br>74.922943   |
| ಗ್ರಾಮ:   | ಕಡಂದಲೆ   |
| ತಾಲ್ಲೂಕು:  | ಮಂಗಳೂರು  |
| ಜಿಲ್ಲೆ:  | ದಕ್ಷಿಣ ಕನ್ನಡ   |
| ಕಾಮಗಾರಿ/ ಚಟುವಟಿಕೆಯ ಅಂದಾಜು ಮೊತ್ತ (ರೂಪಾಯಿಗಳಲ್ಲಿ)   | 26736.00, 16000.00,1000.00   |
| ಕಾಮಗಾರಿ/ ಚಟುವಟಿಕೆಯ ಕುರಿತು ಸಂಕ್ಷಿಪ್ತ ವಿವರ (ಸಮುದಾಯ ಕಾಮಗಾರಿಯಾಗಿದ್ದರೆ ಅಂದಾಜು (Cubic Meter),ರಕ್ಷಣಾತ್ಮಕ ನೀರಾವರಿ ಪ್ರದೇಶ, ಫಲಾನುಭವಿ ಹೆಸರು, ಚಟುವಟಿಕೆಯಿಂದ ಪಡೆಯುತ್ತಿರುವ ಲಾಭ) | ಫಲಾನುಭವಿ ಹೆಸರು: ಹರೀಶ್ ಪೂಜಾರಿ   |


ಅನುಬಂಧ

ಜಲಾನಯನ ಯೋಜನೆಗಳ ಚಟುವಟಿಕೆ/ ಕಾಮಗಾರಿಗಳನ್ನು ಅಂತರ್ಜಾಲದಲ್ಲಿ ಅಳವಡಿಸಲು ಸಂಕ್ಷಿಪ್ತ ಮಾಹಿತಿ

|  |   |
|--|---|
| ಯೋಜನೆಯ ಹೆಸರು:  | <b>NMSA- RAD</b>  |
| ವರ್ಷ:  | <b>2022- 23</b>   |
| ಕಾಮಗಾರಿಯ/ ಚಟುವಟಿಕೆಯ ಹೆಸರು:   | <b>Cows + Cropping syatem</b>   |
| ಕಾಮಗಾರಿ/ ಚಟುವಟಿಕೆಯ ಛಾಯಚಿತ್ರ(photo with Lat &Long)  |  <p>Latitude: 13.115856<br/>Longitude: 74.922923<br/>Elevation: 1772±10 m<br/>Accuracy: 3.0 m<br/>Time: 08-06-2022 15:48<br/>Note: Hash photo</p>  |
| ಸರ್ವೆ ನಂಬರ್:   | 55/1B,55/4,55/5A ,55/10A,55/12B, 55/13B,55/15M, 55/R,55/5A,55/LA, 55/5DP2,55/5F, 55/3C,55/9C,55/8B,61/B2,265/2A, 273/1B   |
| ಅಕ್ಷಾಂಶ ಮತ್ತು ರೇಖಾಂಶ:  | <b>13.115856</b><br><b>74.922923</b>  |
| ಗ್ರಾಮ:   | <b>ಕಡಂದಲೆ</b>   |
| ತಾಲ್ಲೂಕು:  | <b>ಮಂಗಳೂರು</b>  |
| ಜಿಲ್ಲೆ:  | <b>ದಕ್ಷಿಣ ಕನ್ನಡ</b>   |
| ಕಾಮಗಾರಿ/ ಚಟುವಟಿಕೆಯ ಅಂದಾಜು ಮೊತ್ತ (ರೂಪಾಯಿಗಳಲ್ಲಿ)   | <b>26000.00</b>   |
| ಕಾಮಗಾರಿ/ ಚಟುವಟಿಕೆಯ ಕುರಿತು ಸಂಕ್ಷಿಪ್ತ ವಿವರ (ಸಮುದಾಯ ಕಾಮಗಾರಿಯಾಗಿದ್ದರೆ ಅಂದಾಜು (Cubic Meter),ರಕ್ಷಣಾತ್ಮಕ ನೀರಾವರಿ ಪ್ರದೇಶ, ಫಲಾನುಭವಿ ಹೆಸರು, ಚಟುವಟಿಕೆಯಿಂದ ಪಡೆಯುತ್ತಿರುವ ಲಾಭ) | <b>ಫಲಾನುಭವಿ ಹೆಸರು: ಹರೀಶ್ ಪೂಜಾರಿ</b>   |



ಅನುಬಂಧ

ಜಲಾನಯನ ಯೋಜನೆಗಳ ಚಟುವಟಿಕೆ/ ಕಾಮಗಾರಿಗಳನ್ನು ಅಂತರ್ಜಾಲದಲ್ಲಿ ಅಳವಡಿಸಲು ಸಂಕ್ಷಿಪ್ತ ಮಾಹಿತಿ

|   |  |
|---|--|
| ಯೋಜನೆಯ ಹೆಸರು:   | <b>NMBA- RAD</b>   |
| ವರ್ಷ:   | <b>2022- 23</b>  |
| ಕಾಮಗಾರಿಯ/<br>ಚಟುವಟಿಕೆಯ ಹೆಸರು:   | <b>Small Ruminants.</b>  |
| ಕಾಮಗಾರಿ/ ಚಟುವಟಿಕೆಯ<br>ಛಾಯಚಿತ್ರ(photo with<br>Lat &Long)   |    |
| ಸರ್ವೆ ನಂಬರ್:  | <b>55/1B,55/4,55/5A ,55/10A,55/12B, 55/13B,55/15M, 55/R,55/5A,55/LA,<br/>55/5DP2,55/5F, 55/3C,55/9C,55/8B,61/B2,265/2A, 273/1B</b> |
| ಅಕ್ಷಾಂಶ ಮತ್ತು ರೇಖಾಂಶ:   | <b>13.107935<br/>74.916895</b>   |
| ಗ್ರಾಮ:  | <b>ಕಡಂದಲೆ</b>  |
| ತಾಲ್ಲೂಕು:   | <b>ಮಂಗಳೂರು</b>   |
| ಜಿಲ್ಲೆ:   | <b>ದಕ್ಷಿಣ ಕನ್ನಡ</b>  |
| ಕಾಮಗಾರಿ/ ಚಟುವಟಿಕೆಯ<br>ಅಂದಾಜು ಮೊತ್ತ<br>(ರೂಪಾಯಿಗಳಲ್ಲಿ)  | <b>6000.00</b>   |
| ಕಾಮಗಾರಿ/ ಚಟುವಟಿಕೆಯ<br>ಕುರಿತು ಸಂಕ್ಷಿಪ್ತ ವಿವರ<br>(ಸಮುದಾಯ ಕಾಮಗಾರಿಯಾಗಿದ್ದರೆ<br>ಅಂದಾಜು (Cubic<br>Meter),ರಕ್ಷಣಾತ್ಮಕ ನೀರಾವರಿ<br>ಪ್ರದೇಶ, ಫಲಾನುಭವಿ ಹೆಸರು,<br>ಚಟುವಟಿಕೆಯಿಂದ ಪಡೆಯುತ್ತಿರುವ<br>ಲಾಭ) | <b>ಫಲಾನುಭವಿ ಹೆಸರು: ಹರೀಶ್ ಪೂಜಾರಿ</b>  |




ಜಲಾನಯನ ಯೋಜನೆಗಳ ಚಟುವಟಿಕೆ/ ಕಾಮಗಾರಿಗಳನ್ನು ಅಂತರ್ಜಾಲದಲ್ಲಿ ಅಳವಡಿಸಲು ಸಂಕ್ಷಿಪ್ತ ಮಾಹಿತಿ

|   |  |
|---|--|
| ಯೋಜನೆಯ ಹೆಸರು:   | <b>NMSA- RAD</b>   |
| ವರ್ಷ:   | 2022- 23   |
| ಕಾಮಗಾರಿಯ/<br>ಚಟುವಟಿಕೆಯ ಹೆಸರು:   | <b>Silage Pit, Chaff Cutter, Weighing Machine,</b>   |
| ಕಾಮಗಾರಿ/ ಚಟುವಟಿಕೆಯ<br>ಛಾಯಚಿತ್ರ(photo with<br>Lat &Long)   |  <p>Latitude: 13.107904<br/>Longitude: 74.917013<br/>Elevation: 22.45 m<br/>Accuracy: 8.2 m<br/>Time: 02/12/2022 13:27<br/>Note: 521</p>  |
| ಸರ್ವೆ ನಂಬರ್:  | 116/6  |
| ಅಕ್ಷಾಂಶ ಮತ್ತು ರೇಖಾಂಶ:   | 13.107904<br>74.917013   |
| ಗ್ರಾಮ:  | ಕಡಂದಲೆ   |
| ತಾಲ್ಲೂಕು:   | ಮಂಗಳೂರು  |
| ಜಿಲ್ಲೆ:   | ದಕ್ಷಿಣ ಕನ್ನಡ   |
| ಕಾಮಗಾರಿ/ ಚಟುವಟಿಕೆಯ<br>ಅಂದಾಜು ಮೊತ್ತ<br>(ರೂಪಾಯಿಗಳಲ್ಲಿ)  | 26736.00, 16000.00,1000.00   |
| ಕಾಮಗಾರಿ/ ಚಟುವಟಿಕೆಯ<br>ಕುರಿತು ಸಂಕ್ಷಿಪ್ತ ವಿವರ<br>(ಸಮುದಾಯ ಕಾಮಗಾರಿಯಾಗಿದ್ದರೆ<br>ಅಂದಾಜು (Cubic<br>Meter),ರಕ್ಷಣಾತ್ಮಕ ನೀರಾವರಿ<br>ಪ್ರದೇಶ, ಫಲಾನುಭವಿ ಹೆಸರು,<br>ಚಟುವಟಿಕೆಯಿಂದ ಪಡೆಯುತ್ತಿರುವ<br>ಲಾಭ) | ಫಲಾನುಭವಿ ಹೆಸರು: ಫ್ಲಾವೀಯ ಬೆನೆಡಿಕ್ಟ್ ದಾಂತೀಸ್   |


ಅನುಬಂಧ

ಜಲಾನಯನ ಯೋಜನೆಗಳ ಚಟುವಟಿಕೆ/ ಕಾಮಗಾರಿಗಳನ್ನು ಅಂತರ್ಜಾಲದಲ್ಲಿ ಅಳವಡಿಸಲು ಸಂಕ್ಷಿಪ್ತ ಮಾಹಿತಿ

|  |   |
|--|---|
| ಯೋಜನೆಯ ಹೆಸರು:  | <b>NMBA- RAD</b>  |
| ವರ್ಷ:  | 2022- 23  |
| ಕಾಮಗಾರಿಯ/<br>ಚಟುವಟಿಕೆಯ ಹೆಸರು:  | <b>Small Ruminents.</b>   |
| ಕಾಮಗಾರಿ/ ಚಟುವಟಿಕೆಯ<br>ಛಾಯಚಿತ್ರ(photo with<br>Lat &Long)  |  |
| ಸರ್ವೆ ನಂಬರ್:   | 116/6   |
| ಅಕ್ಷಾಂಶ ಮತ್ತು ರೇಖಾಂಶ:  | 13.10794<br>74.916957   |
| ಗ್ರಾಮ:   | ಕಡಂದಲೆ  |
| ತಾಲ್ಲೂಕು:  | ಮಂಗಳೂರು   |
| ಜಿಲ್ಲೆ:  | ದಕ್ಷಿಣ ಕನ್ನಡ  |
| ಕಾಮಗಾರಿ/ ಚಟುವಟಿಕೆಯ<br>ಅಂದಾಜು ಮೊತ್ತ<br>(ರೂಪಾಯಿಗಳಲ್ಲಿ)   | 7000.00   |
| ಕಾಮಗಾರಿ/ ಚಟುವಟಿಕೆಯ<br>ಕುರಿತು ಸಂಕ್ಷಿಪ್ತ ವಿವರ<br>(ಸಮುದಾಯ ಕಾಮಗಾರಿಯಾಗಿದ್ದರೆ<br>ಅಂದಾಜು (Cubic<br>Meter), ರಕ್ಷಣಾತ್ಮಕ ನೀರಾವರಿ<br>ಪ್ರದೇಶ, ಫಲಾನುಭವಿ ಹೆಸರು,<br>ಚಟುವಟಿಕೆಯಿಂದ ಪಡೆಯುತ್ತಿರುವ<br>ಲಾಭ) | ಫಲಾನುಭವಿ ಹೆಸರು: ಫ್ಲಾವೀಯ ಬೆನೆಡಿಕ್ಟ್ ದಾಂತೀಸ್  |

ಅನುಬಂಧ


ಜಲಾನಯನ ಯೋಜನೆಗಳ ಚಟುವಟಿಕೆ/ ಕಾಮಗಾರಿಗಳನ್ನು ಅಂತರ್ಜಾಲದಲ್ಲಿ ಅಳವಡಿಸಲು ಸಂಕ್ಷಿಪ್ತ ಮಾಹಿತಿ

|   |   |
|---|---|
| ಯೋಜನೆಯ ಹೆಸರು:   | <b>NMSA-RAD</b>   |
| ವರ್ಷ:   | 2022- 23  |
| ಕಾಮಗಾರಿಯ/<br>ಚಟುವಟಿಕೆಯ ಹೆಸರು:                           | <b>Silage Pit, Chaff Cutter, Weighing Machine,</b>                                  |
| ಕಾಮಗಾರಿ/ ಚಟುವಟಿಕೆಯ<br>ಭಾಯಚಿತ್ರ(photo with<br>Lat &Long) |  |
| ಸರ್ವೆ ನಂಬರ್:  | 62/8B,62/2B,62/23,62/26,62/27,62/34B,62/344,62/35                                   |
| ಅಕ್ಷಾಂಶ ಮತ್ತು ರೇಖಾಂಶ:                                   | 13.116432<br>74.923061  |
| ಗ್ರಾಮ:  | ಕಡಂದಲೆ  |
| ತಾಲ್ಲೂಕು:   | ಮಂಗಳೂರು   |
| ಜಿಲ್ಲೆ:   | ದಕ್ಷಿಣ ಕನ್ನಡ  |
| ಕಾಮಗಾರಿ/ ಚಟುವಟಿಕೆಯ<br>ಅಂದಾಜು ಮೊತ್ತ<br>(ರೂಪಾಯಿಗಳಲ್ಲಿ)    | 26736.00, 16000.00,1000.00  |




|   |                                |
|---|--------------------------------|
| ಕಾಮಗಾರಿ/ ಚಟುವಟಿಕೆಯ ಕುರಿತು ಸಂಕ್ಷಿಪ್ತ ವಿವರ (ಸಮುದಾಯ ಕಾಮಗಾರಿಯಾಗಿದ್ದರೆ ಅಂದಾಜು (Cubic Meter), ರಕ್ಷಣಾತ್ಮಕ ನೀರಾವರಿ ಪ್ರದೇಶ, ಫಲಾನುಭವಿ ಹೆಸರು, ಚಟುವಟಿಕೆಯಿಂದ ಪಡೆಯುತ್ತಿರುವ ಲಾಭ) | ಫಲಾನುಭವಿ ಹೆಸರು: ಸಚ್ಚಿನ್ ಮಡಿವಾಳ |
|---|--------------------------------|

**ಅನುಬಂಧ**



ಜಲಾನಯನ ಯೋಜನೆಗಳ ಚಟುವಟಿಕೆ/ ಕಾಮಗಾರಿಗಳನ್ನು ಅಂತರ್ಜಾಲದಲ್ಲಿ ಅಳವಡಿಸಲು ಸಂಕ್ಷಿಪ್ತ ಮಾಹಿತಿ

|   |   |
|---|---|
| ಯೋಜನೆಯ ಹೆಸರು:   | <b>NM&amp;A-RAD</b>   |
| ವರ್ಷ:   | 2022- 23  |
| ಕಾಮಗಾರಿಯ/ ಚಟುವಟಿಕೆಯ ಹೆಸರು:  | <b>Small Ruminants.</b>   |
| ಕಾಮಗಾರಿ/ ಚಟುವಟಿಕೆಯ ಛಾಯಚಿತ್ರ(photo with Lat &Long)   |  |
| ಸರ್ವೆ ನಂಬರ್:  | 62/8B,62/2B,62/23,62/26,62/27,62/34B,62/344,62/35                                   |
| ಅಕ್ಷಾಂಶ ಮತ್ತು ರೇಖಾಂಶ:   | 13.107963<br>74.916917  |
| ಗ್ರಾಮ:  | ಕಡಂದಲೆ  |
| ತಾಲ್ಲೂಕು:   | ಮಂಗಳೂರು   |
| ಜಿಲ್ಲೆ:   | ದಕ್ಷಿಣ ಕನ್ನಡ  |
| ಕಾಮಗಾರಿ/ ಚಟುವಟಿಕೆಯ ಅಂದಾಜು ಮೊತ್ತ (ರೂಪಾಯಿಗಳಲ್ಲಿ)  | 6000.00   |
| ಕಾಮಗಾರಿ/ ಚಟುವಟಿಕೆಯ ಕುರಿತು ಸಂಕ್ಷಿಪ್ತ ವಿವರ (ಸಮುದಾಯ ಕಾಮಗಾರಿಯಾಗಿದ್ದರೆ ಅಂದಾಜು (Cubic Meter), ರಕ್ಷಣಾತ್ಮಕ ನೀರಾವರಿ ಪ್ರದೇಶ, ಫಲಾನುಭವಿ ಹೆಸರು, ಚಟುವಟಿಕೆಯಿಂದ ಪಡೆಯುತ್ತಿರುವ ಲಾಭ) | ಫಲಾನುಭವಿ ಹೆಸರು: ಸಚ್ಚಿನ್ ಮಡಿವಾಳ  |


ಜಲಾನಯನ ಯೋಜನೆಗಳ ಚಟುವಟಿಕೆ/ ಕಾಮಗಾರಿಗಳನ್ನು ಅಂತರ್ಜಾಲದಲ್ಲಿ ಅಳವಡಿಸಲು ಸಂಕ್ಷಿಪ್ತ ಮಾಹಿತಿ

|  |  |
|--|--|
| ಯೋಜನೆಯ ಹೆಸರು:  | <b>NMSA- RAD</b>   |
| ವರ್ಷ:  | <b>2022- 23</b>  |
| ಕಾಮಗಾರಿಯ/ ಚಟುವಟಿಕೆಯ ಹೆಸರು:   | <b>Silage Pit, Chaff Cutter, Weighing Machine,</b>   |
| ಕಾಮಗಾರಿ/ ಚಟುವಟಿಕೆಯ ಛಾಯಚಿತ್ರ(photo with Lat &Long)  |    |
| ಸರ್ವೆ ನಂಬರ್:   | <b>51/1E1,52/3A, 52/7</b>  |
| ಅಕ್ಷಾಂಶ ಮತ್ತು ರೇಖಾಂಶ:  | <b>13.114738<br/>74.91722</b>  |
| ಗ್ರಾಮ:   | <b>ಕಡಂದಲೆ</b>  |
| ತಾಲ್ಲೂಕು:  | <b>ಮಂಗಳೂರು</b>   |
| ಜಿಲ್ಲೆ:  | <b>ದಕ್ಷಿಣ ಕನ್ನಡ</b>  |
| ಕಾಮಗಾರಿ/ ಚಟುವಟಿಕೆಯ ಅಂದಾಜು ಮೊತ್ತ (ರೂಪಾಯಿಗಳಲ್ಲಿ)   | <b>26736.00, 16000.00,10000.00</b>   |
| ಕಾಮಗಾರಿ/ ಚಟುವಟಿಕೆಯ ಕುರಿತು ಸಂಕ್ಷಿಪ್ತ ವಿವರ (ಸಮುದಾಯ ಕಾಮಗಾರಿಯಾಗಿದ್ದರೆ ಅಂದಾಜು (Cubic Meter),ರಕ್ಷಣಾತ್ಮಕ ನೀರಾವರಿ ಪ್ರದೇಶ, ಫಲಾನುಭವಿ ಹೆಸರು, ಚಟುವಟಿಕೆಯಿಂದ ಪಡೆಯುತ್ತಿರುವ ಲಾಭ) | <b>ಫಲಾನುಭವಿ ಹೆಸರು: ಕೆ.ಪಿ.ಸುಚರಿತ ಶೆಟ್ಟಿ</b>   |

ಜಲಾನಯನ ಯೋಜನೆಗಳ ಚಟುವಟಿಕೆ/ ಕಾಮಗಾರಿಗಳನ್ನು ಅಂತರ್ಜಾಲದಲ್ಲಿ ಅಳವಡಿಸಲು ಸಂಕ್ಷಿಪ್ತ ಮಾಹಿತಿ

|   |  |
|---|--|
| ಯೋಜನೆಯ ಹೆಸರು:   | <b>NMSA- RAD</b>   |
| ವರ್ಷ:   | <b>2022- 23</b>  |
| ಕಾಮಗಾರಿಯ/ ಚಟುವಟಿಕೆಯ ಹೆಸರು:  | <b>Cows + Cropping syatem</b>  |
| ಕಾಮಗಾರಿ/ ಚಟುವಟಿಕೆಯ ಛಾಯಚಿತ್ರ(photo with Lat &Long)   |   |
| ಸರ್ವೆ ನಂಬರ್:  | <b>51/1E1,52/3A, 52/7</b>  |
| ಅಕ್ಷಾಂಶ ಮತ್ತು ರೇಖಾಂಶ:   | <b>13.114966<br/>74.917415</b>   |
| ಗ್ರಾಮ:  | <b>ಕಡಂದಲೆ</b>  |
| ತಾಲ್ಲೂಕು:   | <b>ಮಂಗಳೂರು</b>   |
| ಜಿಲ್ಲೆ:   | <b>ದಕ್ಷಿಣ ಕನ್ನಡ</b>  |
| ಕಾಮಗಾರಿ/ ಚಟುವಟಿಕೆಯ ಅಂದಾಜು ಮೊತ್ತ (ರೂಪಾಯಿಗಳಲ್ಲಿ)  | <b>26000.00</b>  |
| ಕಾಮಗಾರಿ/ ಚಟುವಟಿಕೆಯ ಕುರಿತು ಸಂಕ್ಷಿಪ್ತ ವಿವರ (ಸಮುದಾಯ ಕಾಮಗಾರಿಯಾಗಿದ್ದರೆ ಅಂದಾಜು (Cubic Meter), ರಕ್ಷಣಾತ್ಮಕ ನೀರಾವರಿ ಪ್ರದೇಶ, ಫಲಾನುಭವಿ ಹೆಸರು, ಚಟುವಟಿಕೆಯಿಂದ ಪಡೆಯುತ್ತಿರುವ ಲಾಭ) | <b>ಫಲಾನುಭವಿ ಹೆಸರು: ಕೆ.ಪಿ. ಸುಚರಿತ ಶೆಟ್ಟಿ</b>  |

ಜಲಾನಯನ ಯೋಜನೆಗಳ ಚಟುವಟಿಕೆ/ ಕಾಮಗಾರಿಗಳನ್ನು ಅಂತರ್ಜಾಲದಲ್ಲಿ ಅಳವಡಿಸಲು ಸಂಕ್ಷಿಪ್ತ ಮಾಹಿತಿ

|  |   |
|--|---|
| ಯೋಜನೆಯ ಹೆಸರು:  | <b>NMBA- RAD</b>  |
| ವರ್ಷ:  | <b>2022- 23</b>   |
| ಕಾಮಗಾರಿಯ/<br>ಚಟುವಟಿಕೆಯ ಹೆಸರು:  | <b>Small Ruminants.</b>   |
| ಕಾಮಗಾರಿ/ ಚಟುವಟಿಕೆಯ<br>ಛಾಯಚಿತ್ರ(photo with<br>Lat &Long)  |  <p>Latitude: 13.107886<br/>Longitude: 74.917008<br/>Elevation: 26.2±12 m<br/>Accuracy: 29.0 m<br/>Time: 23-07-2022 09:26<br/>Powered by NoteCam</p> |
| ಸರ್ವೆ ನಂಬರ್:   | 51/1E1,52/3A, 52/7  |
| ಅಕ್ಷಾಂಶ ಮತ್ತು ರೇಖಾಂಶ:  | 13.107886<br>74.917008  |
| ಗ್ರಾಮ:   | ಕಡಂದಲೆ  |
| ತಾಲ್ಲೂಕು:  | ಮಂಗಳೂರು   |
| ಜಿಲ್ಲೆ:  | ದಕ್ಷಿಣ ಕನ್ನಡ  |
| ಕಾಮಗಾರಿ/ ಚಟುವಟಿಕೆಯ<br>ಅಂದಾಜು ಮೊತ್ತ<br>(ರೂಪಾಯಿಗಳಲ್ಲಿ)   | <b>6000.00</b>  |
| ಕಾಮಗಾರಿ/ ಚಟುವಟಿಕೆಯ<br>ಕುರಿತು ಸಂಕ್ಷಿಪ್ತ ವಿವರ<br>(ಸಮುದಾಯ ಕಾಮಗಾರಿಯಾಗಿದ್ದರೆ<br>ಅಂದಾಜು (Cubic<br>Meter), ರಕ್ಷಣಾತ್ಮಕ ನೀರಾವರಿ<br>ಪ್ರದೇಶ, ಫಲಾನುಭವಿ ಹೆಸರು,<br>ಚಟುವಟಿಕೆಯಿಂದ ಪಡೆಯುತ್ತಿರುವ<br>ಲಾಭ) | ಫಲಾನುಭವಿ ಹೆಸರು: ಕೆ.ಪಿ. ಸುಚರಿತ ಶೆಟ್ಟಿ  |



ಅನುಬಂಧ

ಜಲಾನಯನ ಯೋಜನೆಗಳ ಚಟುವಟಿಕೆ/ ಕಾಮಗಾರಿಗಳನ್ನು ಅಂತರ್ಜಾಲದಲ್ಲಿ ಅಳವಡಿಸಲು ಸಂಕ್ಷಿಪ್ತ ಮಾಹಿತಿ

|  |  |
|--|--|
| ಯೋಜನೆಯ ಹೆಸರು:  | <b>NMSA- RAD</b>   |
| ವರ್ಷ:  | <b>2022- 23</b>  |
| ಕಾಮಗಾರಿಯ/ ಚಟುವಟಿಕೆಯ ಹೆಸರು:   | <b>Silage Pit, Chaff Cutter, Weighing Machine,</b>   |
| ಕಾಮಗಾರಿ/ ಚಟುವಟಿಕೆಯ ಛಾಯಚಿತ್ರ(photo with Lat &Long)  |    |
| ಸರ್ವೆ ನಂಬರ್:   | 99/2,100/10,100/12B,100/13B,100/14,100/15,100/4, 100/6,100/7,100/8,100/9A,100/9E   |
| ಅಕ್ಷಾಂಶ ಮತ್ತು ರೇಖಾಂಶ:  | 13.114916<br>74.915467   |
| ಗ್ರಾಮ:   | ಕಡಂದಲೆ   |
| ತಾಲ್ಲೂಕು:  | ಮಂಗಳೂರು  |
| ಜಿಲ್ಲೆ:  | ದಕ್ಷಿಣ ಕನ್ನಡ   |
| ಕಾಮಗಾರಿ/ ಚಟುವಟಿಕೆಯ ಅಂದಾಜು ಮೊತ್ತ (ರೂಪಾಯಿಗಳಲ್ಲಿ)   | 26736.00, 16000.00,1000.00   |
| ಕಾಮಗಾರಿ/ ಚಟುವಟಿಕೆಯ ಕುರಿತು ಸಂಕ್ಷಿಪ್ತ ವಿವರ (ಸಮುದಾಯ ಕಾಮಗಾರಿಯಾಗಿದ್ದರೆ ಅಂದಾಜು (Cubic Meter),ರಕ್ಷಣಾತ್ಮಕ ನೀರಾವರಿ ಪ್ರದೇಶ, ಫಲಾನುಭವಿ ಹೆಸರು, ಚಟುವಟಿಕೆಯಿಂದ ಪಡೆಯುತ್ತಿರುವ ಲಾಭ) | ಫಲಾನುಭವಿ ಹೆಸರು: ಹರೀಶ್ ಶೆಟ್ಟಿ ಬಿನ್ ಶೀನ್ ಶೆಟ್ಟಿ  |




ಜಲಾನಯನ ಯೋಜನೆಗಳ ಚಟುವಟಿಕೆ/ ಕಾಮಗಾರಿಗಳನ್ನು ಅಂತರ್ಜಾಲದಲ್ಲಿ ಅಳವಡಿಸಲು ಸಂಕ್ಷಿಪ್ತ ಮಾಹಿತಿ




|   |   |
|---|---|
| ಯೋಜನೆಯ ಹೆಸರು:   | <b>NMSA- RAD</b>  |
| ವರ್ಷ:   | <b>2022- 23</b>   |
| ಕಾಮಗಾರಿಯ/ ಚಟುವಟಿಕೆಯ ಹೆಸರು:  | <b>Cows + Cropping system</b>   |
| ಕಾಮಗಾರಿ/ ಚಟುವಟಿಕೆಯ ಛಾಯಚಿತ್ರ(photo with Lat &Long)   | <br> |
| ಸರ್ವೆ ನಂಬರ್:  | 99/2,100/10,100/12B,100/13B,100/14,100/15,100/4, 100/6,100/7,100/8,100/9A,100/9E  |
| ಅಕ್ಷಾಂಶ ಮತ್ತು ರೇಖಾಂಶ:   | <b>13.114964</b><br><b>74.917418</b>  |
| ಗ್ರಾಮ:  | <b>ಕಡಂದಲೆ</b>   |
| ತಾಲ್ಲೂಕು:   | <b>ಮಂಗಳೂರು</b>  |
| ಜಿಲ್ಲೆ:   | <b>ದಕ್ಷಿಣ ಕನ್ನಡ</b>   |
| ಕಾಮಗಾರಿ/ ಚಟುವಟಿಕೆಯ ಅಂದಾಜು ಮೊತ್ತ (ರೂಪಾಯಿಗಳಲ್ಲಿ)  | <b>26000.00</b>   |
| ಕಾಮಗಾರಿ/ ಚಟುವಟಿಕೆಯ ಕುರಿತು ಸಂಕ್ಷಿಪ್ತ ವಿವರ (ಸಮುದಾಯ ಕಾಮಗಾರಿಯಾಗಿದ್ದರೆ ಅಂದಾಜು (Cubic Meter), ರಕ್ಷಣಾತ್ಮಕ ನೀರಾವರಿ ಪ್ರದೇಶ, ಫಲಾನುಭವಿ ಹೆಸರು, ಚಟುವಟಿಕೆಯಿಂದ ಪಡೆಯುತ್ತಿರುವ ಲಾಭ) | <b>ಫಲಾನುಭವಿ ಹೆಸರು: ಹರೀಶ್ ಶೆಟ್ಟಿ ಬಿನ್ ಶೀನ ಶೆಟ್ಟಿ</b>   |

ಅನುಬಂಧ

ಜಲಾನಯನ ಯೋಜನೆಗಳ ಚಟುವಟಿಕೆ/ ಕಾಮಗಾರಿಗಳನ್ನು ಅಂತರ್ಜಾಲದಲ್ಲಿ ಅಳವಡಿಸಲು ಸಂಕ್ಷಿಪ್ತ ಮಾಹಿತಿ



|  |   |
|--|---|
| ಯೋಜನೆಯ ಹೆಸರು:  | <b>NMBA- RAD</b>  |
| ವರ್ಷ:  | 2022- 23  |
| ಕಾಮಗಾರಿಯ/<br>ಚಟುವಟಿಕೆಯ ಹೆಸರು:  | <b>Small Ruminants.</b>   |
| ಕಾಮಗಾರಿ/ ಚಟುವಟಿಕೆಯ<br>ಛಾಯಚಿತ್ರ(photo with<br>Lat &Long)  |   |
| ಸರ್ವೆ ನಂಬರ್:   | 99/2,100/10,100/12B,100/13B,100/14,100/15,100/4,<br>100/6,100/7,100/8,100/9A,100/9E |
| ಅಕ್ಷಾಂಶ ಮತ್ತು ರೇಖಾಂಶ:  | 13.114921<br>74.915351  |
| ಗ್ರಾಮ:   | ಕಡಂದಲೆ  |
| ತಾಲ್ಲೂಕು:  | ಮಂಗಳೂರು   |
| ಜಿಲ್ಲೆ:  | ದಕ್ಷಿಣ ಕನ್ನಡ  |
| ಕಾಮಗಾರಿ/ ಚಟುವಟಿಕೆಯ<br>ಅಂದಾಜು ಮೊತ್ತ<br>(ರೂಪಾಯಿಗಳಲ್ಲಿ)   | 6000.00   |
| ಕಾಮಗಾರಿ/ ಚಟುವಟಿಕೆಯ<br>ಕುರಿತು ಸಂಕ್ಷಿಪ್ತ ವಿವರ<br>(ಸಮುದಾಯ ಕಾಮಗಾರಿಯಾಗಿದ್ದರೆ<br>ಅಂದಾಜು (Cubic<br>Meter), ರಕ್ಷಣಾತ್ಮಕ ನೀರಾವರಿ<br>ಪ್ರದೇಶ, ಫಲಾನುಭವಿ ಹೆಸರು,<br>ಚಟುವಟಿಕೆಯಿಂದ ಪಡೆಯುತ್ತಿರುವ<br>ಲಾಭ) | ಫಲಾನುಭವಿ ಹೆಸರು: ಹರೀಶ್ ಶೆಟ್ಟಿ ಬಿನ್ ಶೀನ ಶೆಟ್ಟಿ  |

ಜಲಾನಯನ ಯೋಜನೆಗಳ ಚಟುವಟಿಕೆ/ ಕಾಮಗಾರಿಗಳನ್ನು ಅಂತರ್ಜಾಲದಲ್ಲಿ ಅಳವಡಿಸಲು ಸಂಕ್ಷಿಪ್ತ ಮಾಹಿತಿ

|  |  |
|--|--|
| ಯೋಜನೆಯ ಹೆಸರು:  | <b>NMSA- RAD</b>   |
| ವರ್ಷ:  | <b>2022- 23</b>  |
| ಕಾಮಗಾರಿಯ/ ಚಟುವಟಿಕೆಯ ಹೆಸರು:   | <b>Silage Pit, Chaff Cutter, Weighing Machine,</b>   |
| ಕಾಮಗಾರಿ/ ಚಟುವಟಿಕೆಯ ಛಾಯಚಿತ್ರ(photo with Lat &Long)  |    |
| ಸರ್ವೆ ನಂಬರ್:   | <b>24/4,24/14,24/15, 24/17,24/18,56/3</b>  |
| ಅಕ್ಷಾಂಶ ಮತ್ತು ರೇಖಾಂಶ:  | <b>13.122963<br/>74.922464</b>   |
| ಗ್ರಾಮ:   | <b>ಕಡಂದಲೆ</b>  |
| ತಾಲ್ಲೂಕು:  | <b>ಮಂಗಳೂರು</b>   |
| ಜಿಲ್ಲೆ:  | <b>ದಕ್ಷಿಣ ಕನ್ನಡ</b>  |
| ಕಾಮಗಾರಿ/ ಚಟುವಟಿಕೆಯ ಅಂದಾಜು ಮೊತ್ತ (ರೂಪಾಯಿಗಳಲ್ಲಿ)   | <b>26736.00, 16000.00,1000.00</b>  |
| ಕಾಮಗಾರಿ/ ಚಟುವಟಿಕೆಯ ಕುರಿತು ಸಂಕ್ಷಿಪ್ತ ವಿವರ (ಸಮುದಾಯ ಕಾಮಗಾರಿಯಾಗಿದ್ದರೆ ಅಂದಾಜು (Cubic Meter),ರಕ್ಷಣಾತ್ಮಕ ನೀರಾವರಿ ಪ್ರದೇಶ, ಫಲಾನುಭವಿ ಹೆಸರು, ಚಟುವಟಿಕೆಯಿಂದ ಪಡೆಯುತ್ತಿರುವ ಲಾಭ) | <b>ಫಲಾನುಭವಿ ಹೆಸರು: ಗಾಯತ್ರಿ ಯಾನೆ ಗೀತಾ ಭಟ್</b>   |




ಅನುಬಂಧ

ಜಲಾನಯನ ಯೋಜನೆಗಳ ಚಟುವಟಿಕೆ/ ಕಾಮಗಾರಿಗಳನ್ನು ಅಂತರ್ಜಾಲದಲ್ಲಿ ಅಳವಡಿಸಲು ಸಂಕ್ಷಿಪ್ತ ಮಾಹಿತಿ



|   |   |
|---|---|
| ಯೋಜನೆಯ ಹೆಸರು:   | <b>NMSA- RAD</b>  |
| ವರ್ಷ:   | 2022- 23  |
| ಕಾಮಗಾರಿಯ/ ಚಟುವಟಿಕೆಯ ಹೆಸರು:  | <b>Cows + Cropping system</b>   |
| ಕಾಮಗಾರಿ/ ಚಟುವಟಿಕೆಯ ಛಾಯಚಿತ್ರ(photo with Lat &Long)   | <br> |
| ಸರ್ವೆ ನಂಬರ್:  | 24/4,24/14,24/15, 24/17,24/18,56/3  |
| ಅಕ್ಷಾಂಶ ಮತ್ತು ರೇಖಾಂಶ:   | 13.114964<br>74.917418  |
| ಗ್ರಾಮ:  | ಕಡಂದಲೆ  |
| ತಾಲ್ಲೂಕು:   | ಮಂಗಳೂರು   |
| ಜಿಲ್ಲೆ:   | ದಕ್ಷಿಣ ಕನ್ನಡ  |
| ಕಾಮಗಾರಿ/ ಚಟುವಟಿಕೆಯ ಅಂದಾಜು ಮೊತ್ತ (ರೂಪಾಯಿಗಳಲ್ಲಿ)  | 26000.00  |
| ಕಾಮಗಾರಿ/ ಚಟುವಟಿಕೆಯ ಕುರಿತು ಸಂಕ್ಷಿಪ್ತ ವಿವರ (ಸಮುದಾಯ ಕಾಮಗಾರಿಯಾಗಿದ್ದರೆ ಅಂದಾಜು (Cubic Meter), ರಕ್ಷಣಾತ್ಮಕ ನೀರಾವರಿ ಪ್ರದೇಶ, ಫಲಾನುಭವಿ ಹೆಸರು, ಚಟುವಟಿಕೆಯಿಂದ ಪಡೆಯುತ್ತಿರುವ ಲಾಭ) | ಫಲಾನುಭವಿ ಹೆಸರು: ಗಾಯತ್ರಿ ಯಾನೆ ಗೀತಾ ಭಟ್   |

ಅನುಬಂಧ


ಜಲಾನಯನ ಯೋಜನೆಗಳ ಚಟುವಟಿಕೆ/ ಕಾಮಗಾರಿಗಳನ್ನು ಅಂತರ್ಜಾಲದಲ್ಲಿ ಅಳವಡಿಸಲು ಸಂಕ್ಷಿಪ್ತ ಮಾಹಿತಿ

|   |   |
|---|---|
| ಯೋಜನೆಯ ಹೆಸರು:   | <b>NMSA-RAD</b>   |
| ವರ್ಷ:   | <b>2022- 23</b>   |
| ಕಾಮಗಾರಿಯ/ ಚಟುವಟಿಕೆಯ ಹೆಸರು:  | <b>Silage Pit, Chaff Cutter, Weighing Machine,</b>  |
| ಕಾಮಗಾರಿ/ ಚಟುವಟಿಕೆಯ ಛಾಯಚಿತ್ರ(photo with Lat &Long)   |    |
| ಸರ್ವೆ ನಂಬರ್:  | <b>47/1,81/3A,81/3B,<br/>81/2D,81/6D,81/23F,81/26B</b>  |
| ಅಕ್ಷಾಂಶ ಮತ್ತು ರೇಖಾಂಶ:   | <b>13.118481<br/>74.919781</b>  |
| ಗ್ರಾಮ:  | <b>ಕಡಂದಲೆ</b>   |
| ತಾಲ್ಲೂಕು:   | <b>ಮಂಗಳೂರು</b>  |
| ಜಿಲ್ಲೆ:   | <b>ದಕ್ಷಿಣ ಕನ್ನಡ</b>   |
| ಕಾಮಗಾರಿ/ ಚಟುವಟಿಕೆಯ ಅಂದಾಜು ಮೊತ್ತ (ರೂಪಾಯಿಗಳಲ್ಲಿ)  | <b>26736.00, 16000.00,1000.00</b>   |
| ಕಾಮಗಾರಿ/ ಚಟುವಟಿಕೆಯ ಕುರಿತು ಸಂಕ್ಷಿಪ್ತ ವಿವರ<br>(ಸಮುದಾಯ ಕಾಮಗಾರಿಯಾಗಿದ್ದರೆ ಅಂದಾಜು (Cubic Meter),ರಕ್ಷಣಾತ್ಮಕ ನೀರಾವರಿ ಪ್ರದೇಶ, ಫಲಾನುಭವಿ ಹೆಸರು, ಚಟುವಟಿಕೆಯಿಂದ ಪಡೆಯುತ್ತಿರುವ ಲಾಭ) | <b>ಫಲಾನುಭವಿ ಹೆಸರು: ವಿಜಯ ಸಫಾಳಿಗ</b>  |



ಜಲಾನಯನ ಯೋಜನೆಗಳ ಚಟುವಟಿಕೆ/ ಕಾಮಗಾರಿಗಳನ್ನು ಅಂತರ್ಜಾಲದಲ್ಲಿ ಅಳವಡಿಸಲು ಸಂಕ್ಷಿಪ್ತ ಮಾಹಿತಿ

|   |   |
|---|---|
| ಯೋಜನೆಯ ಹೆಸರು:   | <b>NMSA-RAD</b>   |
| ವರ್ಷ:   | <b>2022- 23</b>   |
| ಕಾಮಗಾರಿಯ/ ಚಟುವಟಿಕೆಯ ಹೆಸರು:  | <b>Cows + Cropping syatem</b>   |
| ಕಾಮಗಾರಿ/ ಚಟುವಟಿಕೆಯ ಛಾಯಚಿತ್ರ(photo with Lat &Long)   |  <p>Latitude: 13.118493<br/>Longitude: 74.9195<br/>Elevation: 18.04100 m<br/>Accuracy: 3.6 m<br/>Time: 19-08-2022 12:54<br/>Note: vijaya sapaliga</p>  |
| ಸರ್ವೆ ನಂಬರ್:  | <b>47/1,81/3A,81/3B, 81/2D,81/6D,81/23F,81/26B</b>  |
| ಅಕ್ಷಾಂಶ ಮತ್ತು ರೇಖಾಂಶ:   | <b>13.118493<br/>74.9195</b>  |
| ಗ್ರಾಮ:  | <b>ಕಡಂದಲೆ</b>   |
| ತಾಲ್ಲೂಕು:   | <b>ಮಂಗಳೂರು</b>  |
| ಜಿಲ್ಲೆ:   | <b>ದಕ್ಷಿಣ ಕನ್ನಡ</b>   |
| ಕಾಮಗಾರಿ/ ಚಟುವಟಿಕೆಯ ಅಂದಾಜು ಮೊತ್ತ (ರೂಪಾಯಿಗಳಲ್ಲಿ)  | <b>26000.00</b>   |
| ಕಾಮಗಾರಿ/ ಚಟುವಟಿಕೆಯ ಕುರಿತು ಸಂಕ್ಷಿಪ್ತ ವಿವರ (ಸಮುದಾಯ ಕಾಮಗಾರಿಯಾಗಿದ್ದರೆ ಅಂದಾಜು (Cubic Meter), ರಕ್ಷಣಾತ್ಮಕ ನೀರಾವರಿ ಪ್ರದೇಶ, ಫಲಾನುಭವಿ ಹೆಸರು, ಚಟುವಟಿಕೆಯಿಂದ ಪಡೆಯುತ್ತಿರುವ ಲಾಭ) | <b>ಫಲಾನುಭವಿ ಹೆಸರು: ವಿಜಯ ಸಫಾಳಿಗ</b>  |

ಜಲಾನಯನ ಯೋಜನೆಗಳ ಚಟುವಟಿಕೆ/ ಕಾಮಗಾರಿಗಳನ್ನು ಅಂತರ್ಜಾಲದಲ್ಲಿ ಅಳವಡಿಸಲು ಸಂಕ್ಷಿಪ್ತ ಮಾಹಿತಿ



|   |   |
|---|---|
| ಯೋಜನೆಯ ಹೆಸರು:   | <b>NMSA-RAD</b>   |
| ವರ್ಷ:   | 2022- 23  |
| ಕಾಮಗಾರಿಯ/ ಚಟುವಟಿಕೆಯ ಹೆಸರು:  | <b>Small Ruminants.</b>   |
| ಕಾಮಗಾರಿ/ ಚಟುವಟಿಕೆಯ ಛಾಯಚಿತ್ರ(photo with Lat &Long)   |  |
| ಸರ್ವೆ ನಂಬರ್:  | 47/1,81/3A,81/3B, 81/2D,81/6D,81/23F,81/26B   |
| ಅಕ್ಷಾಂಶ ಮತ್ತು ರೇಖಾಂಶ:   | 13.108078<br>74.917519  |
| ಗ್ರಾಮ:  | ಕಡಂದಲೆ  |
| ತಾಲ್ಲೂಕು:   | ಮಂಗಳೂರು   |
| ಜಿಲ್ಲೆ:   | ದಕ್ಷಿಣ ಕನ್ನಡ  |
| ಕಾಮಗಾರಿ/ ಚಟುವಟಿಕೆಯ ಅಂದಾಜು ಮೊತ್ತ (ರೂಪಾಯಿಗಳಲ್ಲಿ)  | 6000.00   |
| ಕಾಮಗಾರಿ/ ಚಟುವಟಿಕೆಯ ಕುರಿತು ಸಂಕ್ಷಿಪ್ತ ವಿವರ (ಸಮುದಾಯ ಕಾಮಗಾರಿಯಾಗಿದ್ದರೆ ಅಂದಾಜು (Cubic Meter), ರಕ್ಷಣಾತ್ಮಕ ನೀರಾವರಿ ಪ್ರದೇಶ, ಫಲಾನುಭವಿ ಹೆಸರು, ಚಟುವಟಿಕೆಯಿಂದ ಪಡೆಯುತ್ತಿರುವ ಲಾಭ) | ಫಲಾನುಭವಿ ಹೆಸರು: ವಿಜಯ ಸಫಾಳಿಗ   |

ಜಲಾನಯನ ಯೋಜನೆಗಳ ಚಟುವಟಿಕೆ/ ಕಾಮಗಾರಿಗಳನ್ನು ಅಂತರ್ಜಾಲದಲ್ಲಿ ಅಳವಡಿಸಲು ಸಂಕ್ಷಿಪ್ತ ಮಾಹಿತಿ

|  |   |
|--|---|
| ಯೋಜನೆಯ ಹೆಸರು:  | <b>NMSA- RAD</b>  |
| ವರ್ಷ:  | <b>2022- 23</b>   |
| ಕಾಮಗಾರಿಯ/ ಚಟುವಟಿಕೆಯ ಹೆಸರು:   | <b>Silage Pit, Chaff Cutter, Weighing Machine,</b>  |
| ಕಾಮಗಾರಿ/ ಚಟುವಟಿಕೆಯ ಛಾಯಚಿತ್ರ(photo with Lat &Long)  |   |
| ಸರ್ವೆ ನಂಬರ್:   | 97/1,97/2/97/4, 99/1B1,100/1A   |
| ಅಕ್ಷಾಂಶ ಮತ್ತು ರೇಖಾಂಶ:  | 13.108242<br>74.919508  |
| ಗ್ರಾಮ:   | ಕಡಂದಲೆ  |
| ತಾಲ್ಲೂಕು:  | ಮಂಗಳೂರು   |
| ಜಿಲ್ಲೆ:  | ದಕ್ಷಿಣ ಕನ್ನಡ  |
| ಕಾಮಗಾರಿ/ ಚಟುವಟಿಕೆಯ ಅಂದಾಜು ಮೊತ್ತ (ರೂಪಾಯಿಗಳಲ್ಲಿ)   | 26736.00, 16000.00,1000.00  |
| ಕಾಮಗಾರಿ/ ಚಟುವಟಿಕೆಯ ಕುರಿತು ಸಂಕ್ಷಿಪ್ತ ವಿವರ (ಸಮುದಾಯ ಕಾಮಗಾರಿಯಾಗಿದ್ದರೆ ಅಂದಾಜು (Cubic Meter),ರಕ್ಷಣಾತ್ಮಕ ನೀರಾವರಿ ಪ್ರದೇಶ, ಫಲಾನುಭವಿ ಹೆಸರು, ಚಟುವಟಿಕೆಯಿಂದ ಪಡೆಯುತ್ತಿರುವ ಲಾಭ) | ಫಲಾನುಭವಿ ಹೆಸರು: ಕೆ. ರಾಮಚಂದ್ರ ಸಫಾಳಿಗ   |




ಜಲಾನಯನ ಯೋಜನೆಗಳ ಚಟುವಟಿಕೆ/ ಕಾಮಗಾರಿಗಳನ್ನು ಅಂತರ್ಜಾಲದಲ್ಲಿ ಅಳವಡಿಸಲು ಸಂಕ್ಷಿಪ್ತ ಮಾಹಿತಿ



|  |  |
|--|--|
| ಯೋಜನೆಯ ಹೆಸರು:  | <b>NMBA- RAD</b>   |
| ವರ್ಷ:  | <b>2022- 23</b>  |
| ಕಾಮಗಾರಿಯ/<br>ಚಟುವಟಿಕೆಯ ಹೆಸರು:  | <b>Cows + Cropping system</b>  |
| ಕಾಮಗಾರಿ/ ಚಟುವಟಿಕೆಯ<br>ಛಾಯಚಿತ್ರ(photo with<br>Lat &Long)  |   |
| ಸರ್ವೆ ನಂಬರ್:   | <b>97/1,97/2/97/4, 99/1B1,100/1A</b>   |
| ಅಕ್ಷಾಂಶ ಮತ್ತು ರೇಖಾಂಶ:  | <b>13.108235<br/>74.919506</b>   |
| ಗ್ರಾಮ:   | <b>ಕಡಂದಲೆ</b>  |
| ತಾಲ್ಲೂಕು:  | <b>ಮಂಗಳೂರು</b>   |
| ಜಿಲ್ಲೆ:  | <b>ದಕ್ಷಿಣ ಕನ್ನಡ</b>  |
| ಕಾಮಗಾರಿ/ ಚಟುವಟಿಕೆಯ<br>ಅಂದಾಜು ಮೊತ್ತ<br>(ರೂಪಾಯಿಗಳಲ್ಲಿ)   | <b>26000.00</b>  |
| ಕಾಮಗಾರಿ/ ಚಟುವಟಿಕೆಯ<br>ಕುರಿತು ಸಂಕ್ಷಿಪ್ತ ವಿವರ<br>(ಸಮುದಾಯ ಕಾಮಗಾರಿಯಾಗಿದ್ದರೆ<br>ಅಂದಾಜು (Cubic<br>Meter), ರಕ್ಷಣಾತ್ಮಕ ನೀರಾವರಿ<br>ಪ್ರದೇಶ, ಫಲಾನುಭವಿ ಹೆಸರು,<br>ಚಟುವಟಿಕೆಯಿಂದ ಪಡೆಯುತ್ತಿರುವ<br>ಲಾಭ) | <b>ಫಲಾನುಭವಿ ಹೆಸರು: ಕೆ. ರಾಮಚಂದ್ರ ಸಫಾಳಿಗ</b>   |

ಅನುಬಂಧ


ಜಲಾನಯನ ಯೋಜನೆಗಳ ಚಟುವಟಿಕೆ/ ಕಾಮಗಾರಿಗಳನ್ನು ಅಂತರ್ಜಾಲದಲ್ಲಿ ಅಳವಡಿಸಲು ಸಂಕ್ಷಿಪ್ತ ಮಾಹಿತಿ

|  |   |
|--|---|
| ಯೋಜನೆಯ ಹೆಸರು:  | <b>MSA- RAD</b>   |
| ವರ್ಷ:  | <b>2022- 23</b>   |
| ಕಾಮಗಾರಿಯ/<br>ಚಟುವಟಿಕೆಯ ಹೆಸರು:  | <b>Small Ruminants.</b>   |
| ಕಾಮಗಾರಿ/ ಚಟುವಟಿಕೆಯ<br>ಭಾಯಚಿತ್ರ(photo with<br>Lat &Long)  |  |
| ಸರ್ವೆ ನಂಬರ್:   | <b>97/1,97/2/97/4, 99/1B1,100/1A</b>  |
| ಅಕ್ಷಾಂಶ ಮತ್ತು ರೇಖಾಂಶ:  | <b>13.107941<br/>74.916961</b>  |
| ಗ್ರಾಮ:   | <b>ಕಡಂದಲೆ</b>   |
| ತಾಲ್ಲೂಕು:  | <b>ಮಂಗಳೂರು</b>  |
| ಜಿಲ್ಲೆ:  | <b>ದಕ್ಷಿಣ ಕನ್ನಡ</b>   |
| ಕಾಮಗಾರಿ/ ಚಟುವಟಿಕೆಯ<br>ಅಂದಾಜು ಮೊತ್ತ<br>(ರೂಪಾಯಿಗಳಲ್ಲಿ)   | <b>6000.00</b>  |
| ಕಾಮಗಾರಿ/ ಚಟುವಟಿಕೆಯ<br>ಕುರಿತು ಸಂಕ್ಷಿಪ್ತ ವಿವರ<br>(ಸಮುದಾಯ ಕಾಮಗಾರಿಯಾಗಿದ್ದರೆ<br>ಅಂದಾಜು (Cubic<br>Meter), ರಕ್ಷಣಾತ್ಮಕ ನೀರಾವರಿ<br>ಪ್ರದೇಶ, ಫಲಾನುಭವಿ ಹೆಸರು,<br>ಚಟುವಟಿಕೆಯಿಂದ ಪಡೆಯುತ್ತಿರುವ<br>ಲಾಭ) | <b>ಫಲಾನುಭವಿ ಹೆಸರು: ಕೆ. ರಾಮಚಂದ್ರ ಸಫಾಳಿಗ</b>  |


ಜಲಾನಯನ ಯೋಜನೆಗಳ ಚಟುವಟಿಕೆ/ ಕಾಮಗಾರಿಗಳನ್ನು ಅಂತರ್ಜಾಲದಲ್ಲಿ ಅಳವಡಿಸಲು ಸಂಕ್ಷಿಪ್ತ ಮಾಹಿತಿ

|  |  |
|--|--|
| ಯೋಜನೆಯ ಹೆಸರು:  | <b>NMSA- RAD</b>   |
| ವರ್ಷ:  | <b>2022- 23</b>  |
| ಕಾಮಗಾರಿಯ/ ಚಟುವಟಿಕೆಯ ಹೆಸರು:   | <b>Silage Pit, Chaff Cutter, Weighing Machine,</b>   |
| ಕಾಮಗಾರಿ/ ಚಟುವಟಿಕೆಯ ಛಾಯಚಿತ್ರ(photo with Lat &Long)  |   |
| ಸರ್ವೆ ನಂಬರ್:   | 93/1,93/2,93/3,96/8,96/11,213,224,225,274/1,282/1,317/2, 317/3,328   |
| ಅಕ್ಷಾಂಶ ಮತ್ತು ರೇಖಾಂಶ:  | 13.107924<br>74.916999   |
| ಗ್ರಾಮ:   | ಕಡಂದಲೆ   |
| ತಾಲ್ಲೂಕು:  | ಮಂಗಳೂರು  |
| ಜಿಲ್ಲೆ:  | ದಕ್ಷಿಣ ಕನ್ನಡ   |
| ಕಾಮಗಾರಿ/ ಚಟುವಟಿಕೆಯ ಅಂದಾಜು ಮೊತ್ತ (ರೂಪಾಯಿಗಳಲ್ಲಿ)   | 26736.00, 16000.00,1000.00   |
| ಕಾಮಗಾರಿ/ ಚಟುವಟಿಕೆಯ ಕುರಿತು ಸಂಕ್ಷಿಪ್ತ ವಿವರ (ಸಮುದಾಯ ಕಾಮಗಾರಿಯಾಗಿದ್ದರೆ ಅಂದಾಜು (Cubic Meter),ರಕ್ಷಣಾತ್ಮಕ ನೀರಾವರಿ ಪ್ರದೇಶ, ಫಲಾನುಭವಿ ಹೆಸರು, ಚಟುವಟಿಕೆಯಿಂದ ಪಡೆಯುತ್ತಿರುವ ಲಾಭ) | ಫಲಾನುಭವಿ ಹೆಸರು: ಪ್ರವೀಣ್ ಕುಮಾರ್   |



ಜಲಾನಯನ ಯೋಜನೆಗಳ ಚಟುವಟಿಕೆ/ ಕಾಮಗಾರಿಗಳನ್ನು ಅಂತರ್ಜಾಲದಲ್ಲಿ ಅಳವಡಿಸಲು ಸಂಕ್ಷಿಪ್ತ ಮಾಹಿತಿ

|   |  |
|---|--|
| ಯೋಜನೆಯ ಹೆಸರು:   | <b>NMSA- RAD</b>   |
| ವರ್ಷ:   | <b>2022- 23</b>  |
| ಕಾಮಗಾರಿಯ/ ಚಟುವಟಿಕೆಯ ಹೆಸರು:  | <b>Cows + Cropping syatem</b>  |
| ಕಾಮಗಾರಿ/ ಚಟುವಟಿಕೆಯ ಛಾಯಚಿತ್ರ(photo with Lat &Long)   |  |
| ಸರ್ವೆ ನಂಬರ್:  | <b>93/1,93/2,93/3,96/8,96/11,213,224,225,274/1,282/1,317/2, 317/3,328</b>          |
| ಅಕ್ಷಾಂಶ ಮತ್ತು ರೇಖಾಂಶ:   | <b>13.107868<br/>74.922641</b>   |
| ಗ್ರಾಮ:  | <b>ಕಡಂದಲೆ</b>  |
| ತಾಲ್ಲೂಕು:   | <b>ಮಂಗಳೂರು</b>   |
| ಜಿಲ್ಲೆ:   | <b>ದಕ್ಷಿಣ ಕನ್ನಡ</b>  |
| ಕಾಮಗಾರಿ/ ಚಟುವಟಿಕೆಯ ಅಂದಾಜು ಮೊತ್ತ (ರೂಪಾಯಿಗಳಲ್ಲಿ)  | <b>26000.00</b>  |
| ಕಾಮಗಾರಿ/ ಚಟುವಟಿಕೆಯ ಕುರಿತು ಸಂಕ್ಷಿಪ್ತ ವಿವರ (ಸಮುದಾಯ ಕಾಮಗಾರಿಯಾಗಿದ್ದರೆ ಅಂದಾಜು (Cubic Meter), ರಕ್ಷಣಾತ್ಮಕ ನೀರಾವರಿ ಪ್ರದೇಶ, ಫಲಾನುಭವಿ ಹೆಸರು, ಚಟುವಟಿಕೆಯಿಂದ ಪಡೆಯುತ್ತಿರುವ ಲಾಭ) | <b>ಫಲಾನುಭವಿ ಹೆಸರು: ಪ್ರವೀಣ್ ಕುಮಾರ್</b>  |



ಜಲಾನಯನ ಯೋಜನೆಗಳ ಚಟುವಟಿಕೆ/ ಕಾಮಗಾರಿಗಳನ್ನು ಅಂತರ್ಜಾಲದಲ್ಲಿ ಅಳವಡಿಸಲು ಸಂಕ್ಷಿಪ್ತ ಮಾಹಿತಿ

|   |  |
|---|--|
| ಯೋಜನೆಯ ಹೆಸರು:   | <b>NMSA- RAD</b>   |
| ವರ್ಷ:   | 2022- 23   |
| ಕಾಮಗಾರಿಯ/ ಚಟುವಟಿಕೆಯ ಹೆಸರು:  | <b>Small Ruminants.</b>  |
| ಕಾಮಗಾರಿ/ ಚಟುವಟಿಕೆಯ ಛಾಯಚಿತ್ರ(photo with Lat &Long)   |  |
| ಸರ್ವೆ ಸಂಖ್ಯೆ:   | 93/1,93/2,93/3,96/8,96/11,213,224,225,274/1,282/1,317/2, 317/3,328                 |
| ಅಕ್ಷಾಂಶ ಮತ್ತು ರೇಖಾಂಶ:   | 13.107977<br>74.916914   |
| ಗ್ರಾಮ:  | ಕಡಂದಲೆ   |
| ತಾಲ್ಲೂಕು:   | ಮಂಗಳೂರು  |
| ಜಿಲ್ಲೆ:   | ದಕ್ಷಿಣ ಕನ್ನಡ   |
| ಕಾಮಗಾರಿ/ ಚಟುವಟಿಕೆಯ ಅಂದಾಜು ಮೊತ್ತ (ರೂಪಾಯಿಗಳಲ್ಲಿ)  | 6000.00  |
| ಕಾಮಗಾರಿ/ ಚಟುವಟಿಕೆಯ ಕುರಿತು ಸಂಕ್ಷಿಪ್ತ ವಿವರ (ಸಮುದಾಯ ಕಾಮಗಾರಿಯಾಗಿದ್ದರೆ ಅಂದಾಜು (Cubic Meter), ರಕ್ಷಣಾತ್ಮಕ ನೀರಾವರಿ ಪ್ರದೇಶ, ಫಲಾನುಭವಿ ಹೆಸರು, ಚಟುವಟಿಕೆಯಿಂದ ಪಡೆಯುತ್ತಿರುವ ಲಾಭ) | ಫಲಾನುಭವಿ ಹೆಸರು: ಪ್ರವೀಣ್ ಕುಮಾರ್   |


ಜಲಾನಯನ ಯೋಜನೆಗಳ ಚಟುವಟಿಕೆ/ ಕಾಮಗಾರಿಗಳನ್ನು ಅಂತರ್ಜಾಲದಲ್ಲಿ ಅಳವಡಿಸಲು ಸಂಕ್ಷಿಪ್ತ ಮಾಹಿತಿ

|   |  |
|---|--|
| ಯೋಜನೆಯ ಹೆಸರು:   | <b>NMSA- RAD</b>   |
| ವರ್ಷ:   | 2022- 23   |
| ಕಾಮಗಾರಿಯ/<br>ಚಟುವಟಿಕೆಯ ಹೆಸರು:   | <b>Silage Pit, Chaff Cutter, Weighing Machine,</b>   |
| ಕಾಮಗಾರಿ/ ಚಟುವಟಿಕೆಯ<br>ಭಾಯಿಚಿತ್ರ(photo with<br>Lat &Long)  |   |
| ಸರ್ವೆ ನಂಬರ್:  | 101/19,101/20CP13,101/23P2,101/6P2,101/7P3   |
| ಅಕ್ಷಾಂಶ ಮತ್ತು ರೇಖಾಂಶ:   | 13.112159<br>74.914952   |
| ಗ್ರಾಮ:  | ಕಡಂದಲೆ   |
| ತಾಲ್ಲೂಕು:   | ಮಂಗಳೂರು  |
| ಜಿಲ್ಲೆ:   | ದಕ್ಷಿಣ ಕನ್ನಡ   |
| ಕಾಮಗಾರಿ/ ಚಟುವಟಿಕೆಯ<br>ಅಂದಾಜು ಮೊತ್ತ<br>(ರೂಪಾಯಿಗಳಲ್ಲಿ)  | 26736.00, 16000.00,1000.00   |
| ಕಾಮಗಾರಿ/ ಚಟುವಟಿಕೆಯ<br>ಕುರಿತು ಸಂಕ್ಷಿಪ್ತ ವಿವರ<br>(ಸಮುದಾಯ ಕಾಮಗಾರಿಯಾಗಿದ್ದರೆ<br>ಅಂದಾಜು (Cubic<br>Meter),ರಕ್ಷಣಾತ್ಮಕ ನೀರಾವರಿ<br>ಪ್ರದೇಶ, ಫಲಾನುಭವಿ ಹೆಸರು,<br>ಚಟುವಟಿಕೆಯಿಂದ ಪಡೆಯುತ್ತಿರುವ<br>ಲಾಭ) | ಫಲಾನುಭವಿ ಹೆಸರು: ಹರೀಶ್ ಶೆಟ್ಟಿ ಬಿನ್ ಕೃಷ್ಣ ಶೆಟ್ಟಿ   |

ಜಲಾನಯನ ಯೋಜನೆಗಳ ಚಟುವಟಿಕೆ/ ಕಾಮಗಾರಿಗಳನ್ನು ಅಂತರ್ಜಾಲದಲ್ಲಿ ಅಳವಡಿಸಲು ಸಂಕ್ಷಿಪ್ತ ಮಾಹಿತಿ



|   |  |
|---|--|
| ಯೋಜನೆಯ ಹೆಸರು:   | <b>NMSA- RAD</b>   |
| ವರ್ಷ:   | <b>2022- 23</b>  |
| ಕಾಮಗಾರಿಯ/ ಚಟುವಟಿಕೆಯ ಹೆಸರು:  | <b>Cows + Cropping syatem</b>  |
| ಕಾಮಗಾರಿ/ ಚಟುವಟಿಕೆಯ ಛಾಯಚಿತ್ರ(photo with Lat &Long)   |   |
| ಸರ್ವೆ ನಂಬರ್:  | <b>101/19,101/20CP13,101/23P2,101/6P2,101/7P3</b>  |
| ಅಕ್ಷಾಂಶ ಮತ್ತು ರೇಖಾಂಶ:   | <b>13.112843<br/>74.915085</b>   |
| ಗ್ರಾಮ:  | <b>ಕಡಂದಲೆ</b>  |
| ತಾಲ್ಲೂಕು:   | <b>ಮಂಗಳೂರು</b>   |
| ಜಿಲ್ಲೆ:   | <b>ದಕ್ಷಿಣ ಕನ್ನಡ</b>  |
| ಕಾಮಗಾರಿ/ ಚಟುವಟಿಕೆಯ ಅಂದಾಜು ಮೊತ್ತ (ರೂಪಾಯಿಗಳಲ್ಲಿ)  | <b>26000.00</b>  |
| ಕಾಮಗಾರಿ/ ಚಟುವಟಿಕೆಯ ಕುರಿತು ಸಂಕ್ಷಿಪ್ತ ವಿವರ (ಸಮುದಾಯ ಕಾಮಗಾರಿಯಾಗಿದ್ದರೆ ಅಂದಾಜು (Cubic Meter), ರಕ್ಷಣಾತ್ಮಕ ನೀರಾವರಿ ಪ್ರದೇಶ, ಫಲಾನುಭವಿ ಹೆಸರು, ಚಟುವಟಿಕೆಯಿಂದ ಪಡೆಯುತ್ತಿರುವ ಲಾಭ) | <b>ಫಲಾನುಭವಿ ಹೆಸರು: ಹರೀಶ್ ಶೆಟ್ಟಿ ಬಿನ್ ಕೃಷ್ಣ ಶೆಟ್ಟಿ</b>  |

ಜಲಾನಯನ ಯೋಜನೆಗಳ ಚಟುವಟಿಕೆ/ ಕಾಮಗಾರಿಗಳನ್ನು ಅಂತರ್ಜಾಲದಲ್ಲಿ ಅಳವಡಿಸಲು ಸಂಕ್ಷಿಪ್ತ ಮಾಹಿತಿ



|   |  |
|---|--|
| ಯೋಜನೆಯ ಹೆಸರು:   | <b>NMSA- RAD</b>   |
| ವರ್ಷ:   | 2022- 23   |
| ಕಾಮಗಾರಿಯ/ ಚಟುವಟಿಕೆಯ ಹೆಸರು:  | <b>Small Ruminants.</b>  |
| ಕಾಮಗಾರಿ/ ಚಟುವಟಿಕೆಯ ಛಾಯಚಿತ್ರ(photo with Lat &Long)   |  |
| ಸರ್ವೆ ನಂಬರ್:  | 101/19,101/20CP13,101/23P2,101/6P2,101/7P3   |
| ಅಕ್ಷಾಂಶ ಮತ್ತು ರೇಖಾಂಶ:   | 13.108027<br>74.916942   |
| ಗ್ರಾಮ:  | ಕಡಂದಲೆ   |
| ತಾಲ್ಲೂಕು:   | ಮಂಗಳೂರು  |
| ಜಿಲ್ಲೆ:   | ದಕ್ಷಿಣ ಕನ್ನಡ   |
| ಕಾಮಗಾರಿ/ ಚಟುವಟಿಕೆಯ ಅಂದಾಜು ಮೊತ್ತ (ರೂಪಾಯಿಗಳಲ್ಲಿ)  | 6000.00  |
| ಕಾಮಗಾರಿ/ ಚಟುವಟಿಕೆಯ ಕುರಿತು ಸಂಕ್ಷಿಪ್ತ ವಿವರ (ಸಮುದಾಯ ಕಾಮಗಾರಿಯಾಗಿದ್ದರೆ ಅಂದಾಜು (Cubic Meter), ರಕ್ಷಣಾತ್ಮಕ ನೀರಾವರಿ ಪ್ರದೇಶ, ಫಲಾನುಭವಿ ಹೆಸರು, ಚಟುವಟಿಕೆಯಿಂದ ಪಡೆಯುತ್ತಿರುವ ಲಾಭ) | ಫಲಾನುಭವಿ ಹೆಸರು: ಹರೀಶ್ ಶೆಟ್ಟಿ ಬಿನ್ ಕೃಷ್ಣ ಶೆಟ್ಟಿ                                     |




ಜಲಾನಯನ ಯೋಜನೆಗಳ ಚಟುವಟಿಕೆ/ ಕಾಮಗಾರಿಗಳನ್ನು ಅಂತರ್ಜಾಲದಲ್ಲಿ ಅಳವಡಿಸಲು ಸಂಕ್ಷಿಪ್ತ ಮಾಹಿತಿ

|   |  |
|---|--|
| ಯೋಜನೆಯ ಹೆಸರು:   | <b>NMSA- RAD</b>   |
| ವರ್ಷ:   | 2022- 23   |
| ಕಾಮಗಾರಿಯ/ ಚಟುವಟಿಕೆಯ ಹೆಸರು:  | <b>Silage Pit, Chaff Cutter, Weighing Machine,</b>   |
| ಕಾಮಗಾರಿ/ ಚಟುವಟಿಕೆಯ ಛಾಯಚಿತ್ರ(photo with Lat &Long)   |   |
| ಸರ್ವೆ ನಂಬರ್:  | 79/1,79/2,79/3, 183/3,276/2,278/1,280/2  |
| ಅಕ್ಷಾಂಶ ಮತ್ತು ರೇಖಾಂಶ:   | 13.112159<br>74.914952   |
| ಗ್ರಾಮ:  | ಕಡಂದಲೆ   |
| ತಾಲ್ಲೂಕು:   | ಮಂಗಳೂರು  |
| ಜಿಲ್ಲೆ:   | ದಕ್ಷಿಣ ಕನ್ನಡ   |
| ಕಾಮಗಾರಿ/ ಚಟುವಟಿಕೆಯ ಅಂದಾಜು ಮೊತ್ತ (ರೂಪಾಯಿಗಳಲ್ಲಿ)  | 26736.00, 16000.00,1000.00   |
| ಕಾಮಗಾರಿ/ ಚಟುವಟಿಕೆಯ ಕುರಿತು ಸಂಕ್ಷಿಪ್ತ ವಿವರ (ಸಮುದಾಯ ಕಾಮಗಾರಿಯಾಗಿದ್ದರೆ ಅಂದಾಜು (Cubic Meter), ರಕ್ಷಣಾತ್ಮಕ ನೀರಾವರಿ ಪ್ರದೇಶ, ಫಲಾನುಭವಿ ಹೆಸರು, ಚಟುವಟಿಕೆಯಿಂದ ಪಡೆಯುತ್ತಿರುವ ಲಾಭ) | ಫಲಾನುಭವಿ ಹೆಸರು: ರತ್ನ ಕೋಂ ಸುಂದರ್ ಅಂಚನ್  |

ಜಲಾನಯನ ಯೋಜನೆಗಳ ಚಟುವಟಿಕೆ/ ಕಾಮಗಾರಿಗಳನ್ನು ಅಂತರ್ಜಾಲದಲ್ಲಿ ಅಳವಡಿಸಲು ಸಂಕ್ಷಿಪ್ತ ಮಾಹಿತಿ

|   |  |
|---|--|
| ಯೋಜನೆಯ ಹೆಸರು:   | <b>NMSA- RAD</b>   |
| ವರ್ಷ:   | <b>2022- 23</b>  |
| ಕಾಮಗಾರಿಯ/ ಚಟುವಟಿಕೆಯ ಹೆಸರು:  | <b>Cows + Cropping syatem</b>  |
| ಕಾಮಗಾರಿ/ ಚಟುವಟಿಕೆಯ ಛಾಯಚಿತ್ರ(photo with Lat &Long)   |  <p>Latitude: 13.106637<br/>Longitude: 74.92941<br/>Elevation: 117.52±54 m<br/>Accuracy: 8.7 m<br/>Time: 20-06-2022 09:34<br/>Note: Rathna 2<br/>Powered by: Notogoo</p>  |
| ಸರ್ವೆ ನಂಬರ್:  | 79/1,79/2,79/3, 183/3,276/2,278/1,280/2  |
| ಅಕ್ಷಾಂಶ ಮತ್ತು ರೇಖಾಂಶ:   | 13.106637<br>74.92941  |
| ಗ್ರಾಮ:  | ಕಡಂದಲೆ   |
| ತಾಲ್ಲೂಕು:   | ಮಂಗಳೂರು  |
| ಜಿಲ್ಲೆ:   | ದಕ್ಷಿಣ ಕನ್ನಡ   |
| ಕಾಮಗಾರಿ/ ಚಟುವಟಿಕೆಯ ಅಂದಾಜು ಮೊತ್ತ (ರೂಪಾಯಿಗಳಲ್ಲಿ)  | 26000.00   |
| ಕಾಮಗಾರಿ/ ಚಟುವಟಿಕೆಯ ಕುರಿತು ಸಂಕ್ಷಿಪ್ತ ವಿವರ (ಸಮುದಾಯ ಕಾಮಗಾರಿಯಾಗಿದ್ದರೆ ಅಂದಾಜು (Cubic Meter), ರಕ್ಷಣಾತ್ಮಕ ನೀರಾವರಿ ಪ್ರದೇಶ, ಫಲಾನುಭವಿ ಹೆಸರು, ಚಟುವಟಿಕೆಯಿಂದ ಪಡೆಯುತ್ತಿರುವ ಲಾಭ) | ಫಲಾನುಭವಿ ಹೆಸರು: ರತ್ನ ಕೋಂ ಸುಂದರ್ ಅಂಚೆನ್   |

ಜಲಾನಯನ ಯೋಜನೆಗಳ ಚಟುವಟಿಕೆ/ ಕಾಮಗಾರಿಗಳನ್ನು ಅಂತರ್ಜಾಲದಲ್ಲಿ ಅಳವಡಿಸಲು ಸಂಕ್ಷಿಪ್ತ ಮಾಹಿತಿ


|   |  |
|---|--|
| ಯೋಜನೆಯ ಹೆಸರು:   | <b>MNSA- RAD</b>   |
| ವರ್ಷ:   | <b>2022- 23</b>  |
| ಕಾಮಗಾರಿಯ/ ಚಟುವಟಿಕೆಯ ಹೆಸರು:  | <b>Small Ruminants.</b>  |
| ಕಾಮಗಾರಿ/ ಚಟುವಟಿಕೆಯ ಛಾಯಚಿತ್ರ(photo with Lat &Long)   |  |
| ಸರ್ವೆ ನಂಬರ್:  | <b>79/1,79/2,79/3, 183/3,276/2,278/1,280/2</b>                                     |
| ಅಕ್ಷಾಂಶ ಮತ್ತು ರೇಖಾಂಶ:   | <b>13.107908<br/>74.916907</b>   |
| ಗ್ರಾಮ:  | <b>ಕಡಂದಲೆ</b>  |
| ತಾಲ್ಲೂಕು:   | <b>ಮಂಗಳೂರು</b>   |
| ಜಿಲ್ಲೆ:   | <b>ದಕ್ಷಿಣ ಕನ್ನಡ</b>  |
| ಕಾಮಗಾರಿ/ ಚಟುವಟಿಕೆಯ ಅಂದಾಜು ಮೊತ್ತ (ರೂಪಾಯಿಗಳಲ್ಲಿ)  | <b>6000.00</b>   |
| ಕಾಮಗಾರಿ/ ಚಟುವಟಿಕೆಯ ಕುರಿತು ಸಂಕ್ಷಿಪ್ತ ವಿವರ (ಸಮುದಾಯ ಕಾಮಗಾರಿಯಾಗಿದ್ದರೆ ಅಂದಾಜು (Cubic Meter), ರಕ್ಷಣಾತ್ಮಕ ನೀರಾವರಿ ಪ್ರದೇಶ, ಫಲಾನುಭವಿ ಹೆಸರು, ಚಟುವಟಿಕೆಯಿಂದ ಪಡೆಯುತ್ತಿರುವ ಲಾಭ) | <b>ಫಲಾನುಭವಿ ಹೆಸರು: ರತ್ನ ಕೋಂ ಸುಂದರ್ ಅಂಚನ್</b>                                       |

ಜಲಾನಯನ ಯೋಜನೆಗಳ ಚಟುವಟಿಕೆ/ ಕಾಮಗಾರಿಗಳನ್ನು ಅಂತರ್ಜಾಲದಲ್ಲಿ ಅಳವಡಿಸಲು ಸಂಕ್ಷಿಪ್ತ ಮಾಹಿತಿ



|  |  |
|--|--|
| ಯೋಜನೆಯ ಹೆಸರು:  | <b>NMSA- RAD</b>   |
| ವರ್ಷ:  | <b>2022- 23</b>  |
| ಕಾಮಗಾರಿಯ/<br>ಚಟುವಟಿಕೆಯ ಹೆಸರು:  | <b>Silage Pit, Chaff Cutter, Weighing Machine,</b>   |
| ಕಾಮಗಾರಿ/ ಚಟುವಟಿಕೆಯ<br>ಛಾಯಚಿತ್ರ(photo with<br>Lat &Long)  |   |
| ಸರ್ವೆ ನಂಬರ್:   | <b>97/1,97/2/97/4, 99/1B1,100/1A</b>   |
| ಅಕ್ಷಾಂಶ ಮತ್ತು ರೇಖಾಂಶ:  | <b>13.108185<br/>74.917221</b>   |
| ಗ್ರಾಮ:   | <b>ಕಡಂದಲೆ</b>  |
| ತಾಲ್ಲೂಕು:  | <b>ಮಂಗಳೂರು</b>   |
| ಜಿಲ್ಲೆ:  | <b>ದಕ್ಷಿಣ ಕನ್ನಡ</b>  |
| ಕಾಮಗಾರಿ/ ಚಟುವಟಿಕೆಯ<br>ಅಂದಾಜು ಮೊತ್ತ<br>(ರೂಪಾಯಿಗಳಲ್ಲಿ)   | <b>26736.00, 16000.00,1000.00</b>  |
| ಕಾಮಗಾರಿ/ ಚಟುವಟಿಕೆಯ<br>ಕುರಿತು ಸಂಕ್ಷಿಪ್ತ ವಿವರ<br>(ಸಮುದಾಯ ಕಾಮಗಾರಿಯಾಗಿದ್ದರೆ<br>ಅಂದಾಜು (Cubic<br>Meter), ರಕ್ಷಣಾತ್ಮಕ ನೀರಾವರಿ<br>ಪ್ರದೇಶ, ಫಲಾನುಭವಿ ಹೆಸರು,<br>ಚಟುವಟಿಕೆಯಿಂದ ಪಡೆಯುತ್ತಿರುವ<br>ಲಾಭ) | <b>ಫಲಾನುಭವಿ ಹೆಸರು: ಕಲ್ಯಾಣಿ ಸಫಾಳಿ</b>   |

ಅನುಬಂಧ



ಜಲಾನಯನ ಯೋಜನೆಗಳ ಚಟುವಟಿಕೆ/ ಕಾಮಗಾರಿಗಳನ್ನು ಅಂತರ್ಜಾಲದಲ್ಲಿ ಅಳವಡಿಸಲು ಸಂಕ್ಷಿಪ್ತ ಮಾಹಿತಿ

|  |   |
|--|---|
| ಯೋಜನೆಯ ಹೆಸರು:  | <b>MSA- RAD</b>   |
| ವರ್ಷ:  | <b>2022- 23</b>   |
| ಕಾಮಗಾರಿಯ/<br>ಚಟುವಟಿಕೆಯ ಹೆಸರು:  | <b>Small Ruminants.</b>   |
| ಕಾಮಗಾರಿ/ ಚಟುವಟಿಕೆಯ<br>ಭಾಯಿಚಿತ್ರ(photo with<br>Lat &Long)   |  |
| ಸರ್ವೆ ನಂಬರ್:   | <b>97/1,97/2/97/4, 99/1B1,100/1A</b>  |
| ಅಕ್ಷಾಂಶ ಮತ್ತು ರೇಖಾಂಶ:  | <b>13.107935<br/>74.916886</b>  |
| ಗ್ರಾಮ:   | <b>ಕಡಂದಲೆ</b>   |
| ತಾಲ್ಲೂಕು:  | <b>ಮಂಗಳೂರು</b>  |
| ಜಿಲ್ಲೆ:  | <b>ದಕ್ಷಿಣ ಕನ್ನಡ</b>   |
| ಕಾಮಗಾರಿ/ ಚಟುವಟಿಕೆಯ<br>ಅಂದಾಜು ಮೊತ್ತ<br>(ರೂಪಾಯಿಗಳಲ್ಲಿ)   | <b>6000.00</b>  |
| ಕಾಮಗಾರಿ/ ಚಟುವಟಿಕೆಯ<br>ಕುರಿತು ಸಂಕ್ಷಿಪ್ತ ವಿವರ<br>(ಸಮುದಾಯ ಕಾಮಗಾರಿಯಾಗಿದ್ದರೆ<br>ಅಂದಾಜು (Cubic<br>Meter), ರಕ್ಷಣಾತ್ಮಕ ನೀರಾವರಿ<br>ಪ್ರದೇಶ, ಫಲಾನುಭವಿ ಹೆಸರು,<br>ಚಟುವಟಿಕೆಯಿಂದ ಪಡೆಯುತ್ತಿರುವ<br>ಲಾಭ) | <b>ಫಲಾನುಭವಿ ಹೆಸರು: ಕಲ್ಯಾಣಿ ಸಫಾಳಿ</b>  |


ಜಲಾನಯನ ಯೋಜನೆಗಳ ಚಟುವಟಿಕೆ/ ಕಾಮಗಾರಿಗಳನ್ನು ಅಂತರ್ಜಾಲದಲ್ಲಿ ಅಳವಡಿಸಲು ಸಂಕ್ಷಿಪ್ತ ಮಾಹಿತಿ

|   |   |
|---|---|
| ಯೋಜನೆಯ ಹೆಸರು:   | <b>NMSA- RAD</b>  |
| ವರ್ಷ:   | 2022- 23  |
| ಕಾಮಗಾರಿಯ/<br>ಚಟುವಟಿಕೆಯ ಹೆಸರು:   | <b>Silage Pit, Chaff Cutter, Weighing Machine,</b>  |
| ಕಾಮಗಾರಿ/ ಚಟುವಟಿಕೆಯ<br>ಛಾಯಚಿತ್ರ(photo with<br>Lat &Long)   |  <p>Latitude: 13.108177<br/>Longitude: 74.917195<br/>Elevation: 22.417 m<br/>Accuracy: 10.0 m<br/>Time: 02-02-2022 12:25<br/>Note: 05</p>  |
| ಸರ್ವೆ ನಂಬರ್:  | 91/1B,91/13   |
| ಅಕ್ಷಾಂಶ ಮತ್ತು ರೇಖಾಂಶ:   | 13.108177<br>74.917195  |
| ಗ್ರಾಮ:  | ಕಡಂದಲೆ  |
| ತಾಲ್ಲೂಕು:   | ಮಂಗಳೂರು   |
| ಜಿಲ್ಲೆ:   | ದಕ್ಷಿಣ ಕನ್ನಡ  |
| ಕಾಮಗಾರಿ/ ಚಟುವಟಿಕೆಯ<br>ಅಂದಾಜು ಮೊತ್ತ<br>(ರೂಪಾಯಿಗಳಲ್ಲಿ)  | 26736.00, 16000.00,1000.00  |
| ಕಾಮಗಾರಿ/ ಚಟುವಟಿಕೆಯ<br>ಕುರಿತು ಸಂಕ್ಷಿಪ್ತ ವಿವರ<br>(ಸಮುದಾಯ ಕಾಮಗಾರಿಯಾಗಿದ್ದರೆ<br>ಅಂದಾಜು (Cubic<br>Meter),ರಕ್ಷಣಾತ್ಮಕ ನೀರಾವರಿ<br>ಪ್ರದೇಶ, ಫಲಾನುಭವಿ ಹೆಸರು,<br>ಚಟುವಟಿಕೆಯಿಂದ ಪಡೆಯುತ್ತಿರುವ<br>ಲಾಭ) | ಫಲಾನುಭವಿ ಹೆಸರು: ಪೌಲ್ ಡಿಸೋಜ  |

ಜಲಾನಯನ ಯೋಜನೆಗಳ ಚಟುವಟಿಕೆ/ ಕಾಮಗಾರಿಗಳನ್ನು ಅಂತರ್ಜಾಲದಲ್ಲಿ ಅಳವಡಿಸಲು ಸಂಕ್ಷಿಪ್ತ ಮಾಹಿತಿ


|   |  |
|---|--|
| ಯೋಜನೆಯ ಹೆಸರು:   | <b>NMSA- RAD</b>   |
| ವರ್ಷ:   | <b>2022- 23</b>  |
| ಕಾಮಗಾರಿಯ/ ಚಟುವಟಿಕೆಯ ಹೆಸರು:  | <b>Cows + Cropping syatem</b>  |
| ಕಾಮಗಾರಿ/ ಚಟುವಟಿಕೆಯ ಛಾಯಚಿತ್ರ(photo with Lat &Long)   |   |
| ಸರ್ವೆ ನಂಬರ್:  | <b>91/1B,91/13</b>   |
| ಅಕ್ಷಾಂಶ ಮತ್ತು ರೇಖಾಂಶ:   | <b>13.128485<br/>74.923597</b>   |
| ಗ್ರಾಮ:  | <b>ಕಡಂದಲೆ</b>  |
| ತಾಲ್ಲೂಕು:   | <b>ಮಂಗಳೂರು</b>   |
| ಜಿಲ್ಲೆ:   | <b>ದಕ್ಷಿಣ ಕನ್ನಡ</b>  |
| ಕಾಮಗಾರಿ/ ಚಟುವಟಿಕೆಯ ಅಂದಾಜು ಮೊತ್ತ (ರೂಪಾಯಿಗಳಲ್ಲಿ)  | <b>26000.00</b>  |
| ಕಾಮಗಾರಿ/ ಚಟುವಟಿಕೆಯ ಕುರಿತು ಸಂಕ್ಷಿಪ್ತ ವಿವರ (ಸಮುದಾಯ ಕಾಮಗಾರಿಯಾಗಿದ್ದರೆ ಅಂದಾಜು (Cubic Meter), ರಕ್ಷಣಾತ್ಮಕ ನೀರಾವರಿ ಪ್ರದೇಶ, ಫಲಾನುಭವಿ ಹೆಸರು, ಚಟುವಟಿಕೆಯಿಂದ ಪಡೆಯುತ್ತಿರುವ ಲಾಭ) | <b>ಫಲಾನುಭವಿ ಹೆಸರು: ಪೌಲ್ ಡಿಸೋಜಾ</b>   |

ಜಲಾನಯನ ಯೋಜನೆಗಳ ಚಟುವಟಿಕೆ/ ಕಾಮಗಾರಿಗಳನ್ನು ಅಂತರ್ಜಾಲದಲ್ಲಿ ಅಳವಡಿಸಲು ಸಂಕ್ಷಿಪ್ತ ಮಾಹಿತಿ


|  |   |
|--|---|
| ಯೋಜನೆಯ ಹೆಸರು:  | <b>NMBA- RAD</b>  |
| ವರ್ಷ:  | <b>2022- 23</b>   |
| ಕಾಮಗಾರಿಯ/<br>ಚಟುವಟಿಕೆಯ ಹೆಸರು:  | <b>Small Ruminants.</b>   |
| ಕಾಮಗಾರಿ/ ಚಟುವಟಿಕೆಯ<br>ಛಾಯಚಿತ್ರ(photo with<br>Lat &Long)  |  <p>Latitude: 13.107957<br/>Longitude: 74.916884<br/>Elevation: 29.22±8 m<br/>Accuracy: 7.9 m<br/>Time: 23-07-2022 09:40<br/>Note: Paul</p> <p>Powered by NotCam</p> |
| ಸರ್ವೆ ನಂಬರ್:   | <b>91/1B,91/13</b>  |
| ಅಕ್ಷಾಂಶ ಮತ್ತು ರೇಖಾಂಶ:  | <b>13.107957<br/>74.916884</b>  |
| ಗ್ರಾಮ:   | <b>ಕಡಂದಲೆ</b>   |
| ತಾಲ್ಲೂಕು:  | <b>ಮಂಗಳೂರು</b>  |
| ಜಿಲ್ಲೆ:  | <b>ದಕ್ಷಿಣ ಕನ್ನಡ</b>   |
| ಕಾಮಗಾರಿ/ ಚಟುವಟಿಕೆಯ<br>ಅಂದಾಜು ಮೊತ್ತ<br>(ರೂಪಾಯಿಗಳಲ್ಲಿ)   | <b>6000.00</b>  |
| ಕಾಮಗಾರಿ/ ಚಟುವಟಿಕೆಯ<br>ಕುರಿತು ಸಂಕ್ಷಿಪ್ತ ವಿವರ<br>(ಸಮುದಾಯ ಕಾಮಗಾರಿಯಾಗಿದ್ದರೆ<br>ಅಂದಾಜು (Cubic<br>Meter), ರಕ್ಷಣಾತ್ಮಕ ನೀರಾವರಿ<br>ಪ್ರದೇಶ, ಫಲಾನುಭವಿ ಹೆಸರು,<br>ಚಟುವಟಿಕೆಯಿಂದ ಪಡೆಯುತ್ತಿರುವ<br>ಲಾಭ) | <b>ಫಲಾನುಭವಿ ಹೆಸರು: ಪೌಲ್ ಡಿಸೋಜ</b>   |




ಜಲಾನಯನ ಯೋಜನೆಗಳ ಚಟುವಟಿಕೆ/ ಕಾಮಗಾರಿಗಳನ್ನು ಅಂತರ್ಜಾಲದಲ್ಲಿ ಅಳವಡಿಸಲು ಸಂಕ್ಷಿಪ್ತ ಮಾಹಿತಿ

|  |   |
|--|---|
| ಯೋಜನೆಯ ಹೆಸರು:  | <b>NMSA- RAD</b>  |
| ವರ್ಷ:  | 2022- 23  |
| ಕಾಮಗಾರಿಯ/<br>ಚಟುವಟಿಕೆಯ ಹೆಸರು:  | <b>Weighing Machine</b>   |
| ಕಾಮಗಾರಿ/ ಚಟುವಟಿಕೆಯ<br>ಭಾಯಚಿತ್ರ(photo with<br>Lat &Long)  |  |
| ಸರ್ವೆ ನಂಬರ್:   | 194/1P1   |
| ಅಕ್ಷಾಂಶ ಮತ್ತು ರೇಖಾಂಶ:  | 13.108168<br>74.917222  |
| ಗ್ರಾಮ:   | ಕಡಂದಲೆ  |
| ತಾಲ್ಲೂಕು:  | ಮಂಗಳೂರು   |
| ಜಿಲ್ಲೆ:  | ದಕ್ಷಿಣ ಕನ್ನಡ  |
| ಕಾಮಗಾರಿ/ ಚಟುವಟಿಕೆಯ<br>ಅಂದಾಜು ಮೊತ್ತ<br>(ರೂಪಾಯಿಗಳಲ್ಲಿ)   | 1000.00   |
| ಕಾಮಗಾರಿ/ ಚಟುವಟಿಕೆಯ<br>ಕುರಿತು ಸಂಕ್ಷಿಪ್ತ ವಿವರ<br>(ಸಮುದಾಯ ಕಾಮಗಾರಿಯಾಗಿದ್ದರೆ<br>ಅಂದಾಜು (Cubic<br>Meter), ರಕ್ಷಣಾತ್ಮಕ ನೀರಾವರಿ<br>ಪ್ರದೇಶ, ಫಲಾನುಭವಿ ಹೆಸರು,<br>ಚಟುವಟಿಕೆಯಿಂದ ಪಡೆಯುತ್ತಿರುವ<br>ಲಾಭ) | ಫಲಾನುಭವಿ ಹೆಸರು: ರಾಜೇಂದ್ರ  |


ಜಲಾನಯನ ಯೋಜನೆಗಳ ಚಟುವಟಿಕೆ/ ಕಾಮಗಾರಿಗಳನ್ನು ಅಂತರ್ಜಾಲದಲ್ಲಿ ಅಳವಡಿಸಲು ಸಂಕ್ಷಿಪ್ತ ಮಾಹಿತಿ

|  |   |
|--|---|
| ಯೋಜನೆಯ ಹೆಸರು:  | <b>NMSA- RAD</b>  |
| ವರ್ಷ:  | 2022- 23  |
| ಕಾಮಗಾರಿಯ/<br>ಚಟುವಟಿಕೆಯ ಹೆಸರು:  | <b>Weighing Machine</b>   |
| ಕಾಮಗಾರಿ/ ಚಟುವಟಿಕೆಯ<br>ಭಾಯಿಚಿತ್ರ(photo with<br>Lat &Long)   |  |
| ಸರ್ವೆ ನಂಬರ್:   | 263/13  |
| ಅಕ್ಷಾಂಶ ಮತ್ತು ರೇಖಾಂಶ:  | 13.107936<br>74.917004  |
| ಗ್ರಾಮ:   | ಕಡಂದಲೆ  |
| ತಾಲ್ಲೂಕು:  | ಮಂಗಳೂರು   |
| ಜಿಲ್ಲೆ:  | ದಕ್ಷಿಣ ಕನ್ನಡ  |
| ಕಾಮಗಾರಿ/ ಚಟುವಟಿಕೆಯ<br>ಅಂದಾಜು ಮೊತ್ತ<br>(ರೂಪಾಯಿಗಳಲ್ಲಿ)   | 1000.00   |
| ಕಾಮಗಾರಿ/ ಚಟುವಟಿಕೆಯ<br>ಕುರಿತು ಸಂಕ್ಷಿಪ್ತ ವಿವರ<br>(ಸಮುದಾಯ ಕಾಮಗಾರಿಯಾಗಿದ್ದರೆ<br>ಅಂದಾಜು (Cubic<br>Meter), ರಕ್ಷಣಾತ್ಮಕ ನೀರಾವರಿ<br>ಪ್ರದೇಶ, ಫಲಾನುಭವಿ ಹೆಸರು,<br>ಚಟುವಟಿಕೆಯಿಂದ ಪಡೆಯುತ್ತಿರುವ<br>ಲಾಭ) | ಫಲಾನುಭವಿ ಹೆಸರು: ಟಾಕು ಹರಿಜನ  |



ಜಲಾನಯನ ಯೋಜನೆಗಳ ಚಟುವಟಿಕೆ/ ಕಾಮಗಾರಿಗಳನ್ನು ಅಂತರ್ಜಾಲದಲ್ಲಿ ಅಳವಡಿಸಲು ಸಂಕ್ಷಿಪ್ತ ಮಾಹಿತಿ

|  |  |
|--|--|
| ಯೋಜನೆಯ ಹೆಸರು:  | <b>NMSA- RAD</b>   |
| ವರ್ಷ:  | 2022- 23   |
| ಕಾಮಗಾರಿಯ/<br>ಚಟುವಟಿಕೆಯ ಹೆಸರು:  | <b>Weighing Machine</b>  |
| ಕಾಮಗಾರಿ/ ಚಟುವಟಿಕೆಯ<br>ಛಾಯಚಿತ್ರ(photo with<br>Lat &Long)  |  |
| ಸರ್ವೆ ನಂಬರ್:   | 194/1  |
| ಅಕ್ಷಾಂಶ ಮತ್ತು ರೇಖಾಂಶ:  | 13.125546<br>74.923066   |
| ಗ್ರಾಮ:   | ಕಡಂದಲೆ   |
| ತಾಲ್ಲೂಕು:  | ಮಂಗಳೂರು  |
| ಜಿಲ್ಲೆ:  | ದಕ್ಷಿಣ ಕನ್ನಡ   |
| ಕಾಮಗಾರಿ/ ಚಟುವಟಿಕೆಯ<br>ಅಂದಾಜು ಮೊತ್ತ<br>(ರೂಪಾಯಿಗಳಲ್ಲಿ)   | 1000.00  |
| ಕಾಮಗಾರಿ/ ಚಟುವಟಿಕೆಯ<br>ಕುರಿತು ಸಂಕ್ಷಿಪ್ತ ವಿವರ<br>(ಸಮುದಾಯ ಕಾಮಗಾರಿಯಾಗಿದ್ದರೆ<br>ಅಂದಾಜು (Cubic<br>Meter), ರಕ್ಷಣಾತ್ಮಕ ನೀರಾವರಿ<br>ಪ್ರದೇಶ, ಫಲಾನುಭವಿ ಹೆಸರು,<br>ಚಟುವಟಿಕೆಯಿಂದ ಪಡೆಯುತ್ತಿರುವ<br>ಲಾಭ) | ಫಲಾನುಭವಿ ಹೆಸರು: ಶೀನಾ ಹರಿಜನ   |

ಜಲಾನಯನ ಯೋಜನೆಗಳ ಚಟುವಟಿಕೆ/ ಕಾಮಗಾರಿಗಳನ್ನು ಅಂತರ್ಜಾಲದಲ್ಲಿ ಅಳವಡಿಸಲು ಸಂಕ್ಷಿಪ್ತ ಮಾಹಿತಿ



|   |  |
|---|--|
| ಯೋಜನೆಯ ಹೆಸರು:   | <b>NMSA- RAD</b>   |
| ವರ್ಷ:   | 2022- 23   |
| ಕಾಮಗಾರಿಯ/ ಚಟುವಟಿಕೆಯ ಹೆಸರು:  | <b>Weighing Machine</b>  |
| ಕಾಮಗಾರಿ/ ಚಟುವಟಿಕೆಯ ಛಾಯಚಿತ್ರ(photo with Lat &Long)   |  |
| ಸರ್ವೆ ನಂಬರ್:  | 194  |
| ಅಕ್ಷಾಂಶ ಮತ್ತು ರೇಖಾಂಶ:   | 13.112619<br>74.918137   |
| ಗ್ರಾಮ:  | ಕಡಂದಲೆ   |
| ತಾಲ್ಲೂಕು:   | ಮಂಗಳೂರು  |
| ಜಿಲ್ಲೆ:   | ದಕ್ಷಿಣ ಕನ್ನಡ   |
| ಕಾಮಗಾರಿ/ ಚಟುವಟಿಕೆಯ ಅಂದಾಜು ಮೊತ್ತ (ರೂಪಾಯಿಗಳಲ್ಲಿ)  | 1000.00  |
| ಕಾಮಗಾರಿ/ ಚಟುವಟಿಕೆಯ ಕುರಿತು ಸಂಕ್ಷಿಪ್ತ ವಿವರ (ಸಮುದಾಯ ಕಾಮಗಾರಿಯಾಗಿದ್ದರೆ ಅಂದಾಜು (Cubic Meter), ರಕ್ಷಣಾತ್ಮಕ ನೀರಾವರಿ ಪ್ರದೇಶ, ಫಲಾನುಭವಿ ಹೆಸರು, ಚಟುವಟಿಕೆಯಿಂದ ಪಡೆಯುತ್ತಿರುವ ಲಾಭ) | ಫಲಾನುಭವಿ ಹೆಸರು: ಹೊನ್ನಯ್ಯ   |

ಜಲಾನಯನ ಯೋಜನೆಗಳ ಚಟುವಟಿಕೆ/ ಕಾಮಗಾರಿಗಳನ್ನು ಅಂತರ್ಜಾಲದಲ್ಲಿ ಅಳವಡಿಸಲು ಸಂಕ್ಷಿಪ್ತ ಮಾಹಿತಿ



|  |   |
|--|---|
| ಯೋಜನೆಯ ಹೆಸರು:  | <b>NMBA- RAD</b>  |
| ವರ್ಷ:  | <b>2022- 23</b>   |
| ಕಾಮಗಾರಿಯ/<br>ಚಟುವಟಿಕೆಯ ಹೆಸರು:  | <b>Cows + Cropping system</b>   |
| ಕಾಮಗಾರಿ/ ಚಟುವಟಿಕೆಯ<br>ಛಾಯಚಿತ್ರ(photo with<br>Lat &Long)  |  <p>Latitude: 13.125402<br/>Longitude: 74.923007<br/>Elevation: 52.04190 m<br/>Accuracy: 3.2 m<br/>Time: 25-04-2022 15:49<br/>Note: Rajendra<br/>Powered by NoteCam</p>  |
| ಸರ್ವೆ ನಂಬರ್:   | <b>194/1P1</b>  |
| ಅಕ್ಷಾಂಶ ಮತ್ತು ರೇಖಾಂಶ:  | <b>13.125402<br/>74.923007</b>  |
| ಗ್ರಾಮ:   | <b>ಕಡಂದಲೆ</b>   |
| ತಾಲ್ಲೂಕು:  | <b>ಮಂಗಳೂರು</b>  |
| ಜಿಲ್ಲೆ:  | <b>ದಕ್ಷಿಣ ಕನ್ನಡ</b>   |
| ಕಾಮಗಾರಿ/ ಚಟುವಟಿಕೆಯ<br>ಅಂದಾಜು ಮೊತ್ತ<br>(ರೂಪಾಯಿಗಳಲ್ಲಿ)   | <b>26000.00</b>   |
| ಕಾಮಗಾರಿ/ ಚಟುವಟಿಕೆಯ<br>ಕುರಿತು ಸಂಕ್ಷಿಪ್ತ ವಿವರ<br>(ಸಮುದಾಯ ಕಾಮಗಾರಿಯಾಗಿದ್ದರೆ<br>ಅಂದಾಜು (Cubic<br>Meter), ರಕ್ಷಣಾತ್ಮಕ ನೀರಾವರಿ<br>ಪ್ರದೇಶ, ಫಲಾನುಭವಿ ಹೆಸರು,<br>ಚಟುವಟಿಕೆಯಿಂದ ಪಡೆಯುತ್ತಿರುವ<br>ಲಾಭ) | <b>ಫಲಾನುಭವಿ ಹೆಸರು: ರಾಜೇಂದ್ರ</b>   |

ಅನುಬಂಧ

ಜಲಾನಯನ ಯೋಜನೆಗಳ ಚಟುವಟಿಕೆ/ ಕಾಮಗಾರಿಗಳನ್ನು ಅಂತರ್ಜಾಲದಲ್ಲಿ ಅಳವಡಿಸಲು ಸಂಕ್ಷಿಪ್ತ ಮಾಹಿತಿ



|  |   |
|--|---|
| ಯೋಜನೆಯ ಹೆಸರು:  | <b>NMSA- RAD</b>  |
| ವರ್ಷ:  | 2022- 23  |
| ಕಾಮಗಾರಿಯ/<br>ಚಟುವಟಿಕೆಯ ಹೆಸರು:  | <b>Cows + Cropping system</b>   |
| ಕಾಮಗಾರಿ/ ಚಟುವಟಿಕೆಯ<br>ಭಾಯಿಚಿತ್ರ(photo with<br>Lat &Long)   | <br> |
| ಸರ್ವೆ ನಂಬರ್:   | 263/13  |
| ಅಕ್ಷಾಂಶ ಮತ್ತು ರೇಖಾಂಶ:  | 13.111752<br>74.915299  |
| ಗ್ರಾಮ:   | ಕಡಂದಲೆ  |
| ತಾಲ್ಲೂಕು:  | ಮಂಗಳೂರು   |
| ಜಿಲ್ಲೆ:  | ದಕ್ಷಿಣ ಕನ್ನಡ  |
| ಕಾಮಗಾರಿ/ ಚಟುವಟಿಕೆಯ<br>ಅಂದಾಜು ಮೊತ್ತ<br>(ರೂಪಾಯಿಗಳಲ್ಲಿ)   | 26000.00  |
| ಕಾಮಗಾರಿ/ ಚಟುವಟಿಕೆಯ<br>ಕುರಿತು ಸಂಕ್ಷಿಪ್ತ ವಿವರ<br>(ಸಮುದಾಯ ಕಾಮಗಾರಿಯಾಗಿದ್ದರೆ<br>ಅಂದಾಜು (Cubic<br>Meter), ರಕ್ಷಣಾತ್ಮಕ ನೀರಾವರಿ<br>ಪ್ರದೇಶ, ಫಲಾನುಭವಿ ಹೆಸರು,<br>ಚಟುವಟಿಕೆಯಿಂದ ಪಡೆಯುತ್ತಿರುವ<br>ಲಾಭ) | ಫಲಾನುಭವಿ ಹೆಸರು: ಟಾಕು ಹರಿಜನ  |

ಜಲಾನಯನ ಯೋಜನೆಗಳ ಚಟುವಟಿಕೆ/ ಕಾಮಗಾರಿಗಳನ್ನು ಅಂತರ್ಜಾಲದಲ್ಲಿ ಅಳವಡಿಸಲು ಸಂಕ್ಷಿಪ್ತ ಮಾಹಿತಿ

|   |   |
|---|---|
| ಯೋಜನೆಯ ಹೆಸರು:   | <b>NMSA- RAD</b>  |
| ವರ್ಷ:   | <b>2022- 23</b>   |
| ಕಾಮಗಾರಿಯ/ ಚಟುವಟಿಕೆಯ ಹೆಸರು:  | <b>Cows + Cropping system</b>   |
| ಕಾಮಗಾರಿ/ ಚಟುವಟಿಕೆಯ ಛಾಯಚಿತ್ರ(photo with Lat &Long)   |  <p>Latitude: 13.125455<br/>Longitude: 74.922988<br/>Elevation: 31.0±100 m<br/>Accuracy: 3.1 m<br/>Time: 28/04/2022 15:45<br/>Note: Sheena<br/>Powered by NoteCam</p>  |
| ಸರ್ವೆ ನಂಬರ್:  | <b>194/1</b>  |
| ಅಕ್ಷಾಂಶ ಮತ್ತು ರೇಖಾಂಶ:   | <b>13.125455<br/>74.922988</b>  |
| ಗ್ರಾಮ:  | <b>ಕಡಂದಲೆ</b>   |
| ತಾಲ್ಲೂಕು:   | <b>ಮಂಗಳೂರು</b>  |
| ಜಿಲ್ಲೆ:   | <b>ದಕ್ಷಿಣ ಕನ್ನಡ</b>   |
| ಕಾಮಗಾರಿ/ ಚಟುವಟಿಕೆಯ ಅಂದಾಜು ಮೊತ್ತ (ರೂಪಾಯಿಗಳಲ್ಲಿ)  | <b>26000.00</b>   |
| ಕಾಮಗಾರಿ/ ಚಟುವಟಿಕೆಯ ಕುರಿತು ಸಂಕ್ಷಿಪ್ತ ವಿವರ (ಸಮುದಾಯ ಕಾಮಗಾರಿಯಾಗಿದ್ದರೆ ಅಂದಾಜು (Cubic Meter), ರಕ್ಷಣಾತ್ಮಕ ನೀರಾವರಿ ಪ್ರದೇಶ, ಫಲಾನುಭವಿ ಹೆಸರು, ಚಟುವಟಿಕೆಯಿಂದ ಪಡೆಯುತ್ತಿರುವ ಲಾಭ) | <b>ಫಲಾನುಭವಿ ಹೆಸರು: ಶೀನಾ ಹರಿಜನ</b>   |


ಅನುಬಂಧ

ಜಲಾನಯನ ಯೋಜನೆಗಳ ಚಟುವಟಿಕೆ/ ಕಾಮಗಾರಿಗಳನ್ನು ಅಂತರ್ಜಾಲದಲ್ಲಿ ಅಳವಡಿಸಲು ಸಂಕ್ಷಿಪ್ತ ಮಾಹಿತಿ


|  |  |
|--|--|
| ಯೋಜನೆಯ ಹೆಸರು:  | <b>NMSA- RAD</b>   |
| ವರ್ಷ:  | 2022- 23   |
| ಕಾಮಗಾರಿಯ/<br>ಚಟುವಟಿಕೆಯ ಹೆಸರು:  | <b>Cows + Cropping syatem</b>  |
| ಕಾಮಗಾರಿ/ ಚಟುವಟಿಕೆಯ<br>ಭಾಯಿಚಿತ್ರ(photo with<br>Lat &Long)   |   |
| ಸರ್ವೆ ನಂಬರ್:   | 194  |
| ಅಕ್ಷಾಂಶ ಮತ್ತು ರೇಖಾಂಶ:  | 13.125427<br>74.922947   |
| ಗ್ರಾಮ:   | ಕಡಂದಲೆ   |
| ತಾಲ್ಲೂಕು:  | ಮಂಗಳೂರು  |
| ಜಿಲ್ಲೆ:  | ದಕ್ಷಿಣ ಕನ್ನಡ   |
| ಕಾಮಗಾರಿ/ ಚಟುವಟಿಕೆಯ<br>ಅಂದಾಜು ಮೊತ್ತ<br>(ರೂಪಾಯಿಗಳಲ್ಲಿ)   | 26000.00   |
| ಕಾಮಗಾರಿ/ ಚಟುವಟಿಕೆಯ<br>ಕುರಿತು ಸಂಕ್ಷಿಪ್ತ ವಿವರ<br>(ಸಮುದಾಯ ಕಾಮಗಾರಿಯಾಗಿದ್ದರೆ<br>ಅಂದಾಜು (Cubic<br>Meter), ರಕ್ಷಣಾತ್ಮಕ ನೀರಾವರಿ<br>ಪ್ರದೇಶ, ಫಲಾನುಭವಿ ಹೆಸರು,<br>ಚಟುವಟಿಕೆಯಿಂದ ಪಡೆಯುತ್ತಿರುವ<br>ಲಾಭ) | ಫಲಾನುಭವಿ ಹೆಸರು: ಹೊನ್ನಯ್ಯ   |




ಜಲಾನಯನ ಯೋಜನೆಗಳ ಚಟುವಟಿಕೆ/ ಕಾಮಗಾರಿಗಳನ್ನು ಅಂತರ್ಜಾಲದಲ್ಲಿ ಅಳವಡಿಸಲು ಸಂಕ್ಷಿಪ್ತ ಮಾಹಿತಿ

|  |  |
|--|--|
| ಯೋಜನೆಯ ಹೆಸರು:  | <b>NMSA- RAD</b>   |
| ವರ್ಷ:  | 2022- 23   |
| ಕಾಮಗಾರಿಯ/<br>ಚಟುವಟಿಕೆಯ ಹೆಸರು:  | <b>Cows + Cropping system</b>  |
| ಕಾಮಗಾರಿ/ ಚಟುವಟಿಕೆಯ<br>ಛಾಯಚಿತ್ರ(photo with<br>Lat &Long)  |  <p>Latitude: 13.107572<br/>Longitude: 74.916913<br/>Elevation: 21.01±100 m<br/>Accuracy: 5.7 m<br/>Time: 09-06-2022 15:08<br/>Note: Ashoka shetty<br/>Powered by NoteCam</p> |
| ಸರ್ವೆ ನಂಬರ್:   | 109/1P1,109/7P1, 109/8,109/14, 109/2,109/9P1   |
| ಅಕ್ಷಾಂಶ ಮತ್ತು ರೇಖಾಂಶ:  | 13.107572<br>74.916913   |
| ಗ್ರಾಮ:   | ಕಡಂದಲೆ   |
| ತಾಲ್ಲೂಕು:  | ಮಂಗಳೂರು  |
| ಜಿಲ್ಲೆ:  | ದಕ್ಷಿಣ ಕನ್ನಡ   |
| ಕಾಮಗಾರಿ/ ಚಟುವಟಿಕೆಯ<br>ಅಂದಾಜು ಮೊತ್ತ<br>(ರೂಪಾಯಿಗಳಲ್ಲಿ)   | 26000.00   |
| ಕಾಮಗಾರಿ/ ಚಟುವಟಿಕೆಯ<br>ಕುರಿತು ಸಂಕ್ಷಿಪ್ತ ವಿವರ<br>(ಸಮುದಾಯ ಕಾಮಗಾರಿಯಾಗಿದ್ದರೆ<br>ಅಂದಾಜು (Cubic<br>Meter), ರಕ್ಷಣಾತ್ಮಕ ನೀರಾವರಿ<br>ಪ್ರದೇಶ, ಫಲಾನುಭವಿ ಹೆಸರು,<br>ಚಟುವಟಿಕೆಯಿಂದ ಪಡೆಯುತ್ತಿರುವ<br>ಲಾಭ) | ಫಲಾನುಭವಿ ಹೆಸರು: ಅಶೋಕ್ ಶೆಟ್ಟಿ   |


ಜಲಾನಯನ ಯೋಜನೆಗಳ ಚಟುವಟಿಕೆ/ ಕಾಮಗಾರಿಗಳನ್ನು ಅಂತರ್ಜಾಲದಲ್ಲಿ ಅಳವಡಿಸಲು ಸಂಕ್ಷಿಪ್ತ ಮಾಹಿತಿ

|   |   |
|---|---|
| ಯೋಜನೆಯ ಹೆಸರು:   | <b>NMSA- RAD</b>  |
| ವರ್ಷ:   | <b>2022- 23</b>   |
| ಕಾಮಗಾರಿಯ/ ಚಟುವಟಿಕೆಯ ಹೆಸರು:  | <b>Small Ruminants</b>  |
| ಕಾಮಗಾರಿ/ ಚಟುವಟಿಕೆಯ ಛಾಯಚಿತ್ರ(photo with Lat &Long)   |  <p>Latitude: 13.107927<br/>Longitude: 74.916957<br/>Elevation: 18.74±8 m<br/>Accuracy: 6.7 m<br/>Time: 23-07-2022 09:31<br/>Note: ashok shetty</p> |
| ಸರ್ವೆ ನಂಬರ್:  | <b>109/1P1,109/7P1, 109/8,109/14, 109/2,109/9P1</b>   |
| ಅಕ್ಷಾಂಶ ಮತ್ತು ರೇಖಾಂಶ:   | <b>13.107927<br/>74.916957</b>  |
| ಗ್ರಾಮ:  | <b>ಕಡಂದಲೆ</b>   |
| ತಾಲ್ಲೂಕು:   | <b>ಮಂಗಳೂರು</b>  |
| ಜಿಲ್ಲೆ:   | <b>ದಕ್ಷಿಣ ಕನ್ನಡ</b>   |
| ಕಾಮಗಾರಿ/ ಚಟುವಟಿಕೆಯ ಅಂದಾಜು ಮೊತ್ತ (ರೂಪಾಯಿಗಳಲ್ಲಿ)  | <b>10000.00</b>   |
| ಕಾಮಗಾರಿ/ ಚಟುವಟಿಕೆಯ ಕುರಿತು ಸಂಕ್ಷಿಪ್ತ ವಿವರ (ಸಮುದಾಯ ಕಾಮಗಾರಿಯಾಗಿದ್ದರೆ ಅಂದಾಜು (Cubic Meter),ರಕ್ಷಣಾತ್ಮಕ ನೀರಾವರಿ ಪ್ರದೇಶ, ಫಲಾನುಭವಿ ಹೆಸರು, ಚಟುವಟಿಕೆಯಿಂದ ಹೆಚ್ಚುತ್ತಿರುವ ಲಾಭ) | <b>ಫಲಾನುಭವಿ ಹೆಸರು: ಅಶೋಕ್ ಶೆಟ್ಟಿ</b>   |



ಜಲಾನಯನ ಯೋಜನೆಗಳ ಚಟುವಟಿಕೆ/ ಕಾಮಗಾರಿಗಳನ್ನು ಅಂತರ್ಜಾಲದಲ್ಲಿ ಅಳವಡಿಸಲು ಸಂಕ್ಷಿಪ್ತ ಮಾಹಿತಿ

|   |  |
|---|--|
| ಯೋಜನೆಯ ಹೆಸರು:   | <b>NMSA- RAD</b>   |
| ವರ್ಷ:   | 2022- 23   |
| ಕಾಮಗಾರಿಯ/ ಚಟುವಟಿಕೆಯ ಹೆಸರು:  | <b>Cows + Cropping syatem</b>  |
| ಕಾಮಗಾರಿ/ ಚಟುವಟಿಕೆಯ ಛಾಯಚಿತ್ರ(photo with Lat &Long)   |  <p>Latitude: 13.119642<br/>Longitude: 74.923169<br/>Elevation: 14.6833 m<br/>Accuracy: 4.0 m<br/>Time: 09-05-2022 14:11<br/>Note: Babu shetty</p>  |
| ಸರ್ವೆ ನಂಬರ್:  | 86/6,87/1  |
| ಅಕ್ಷಾಂಶ ಮತ್ತು ರೇಖಾಂಶ:   | 13.107572<br>74.916913   |
| ಗ್ರಾಮ:  | ಕಡಂದಲೆ   |
| ತಾಲ್ಲೂಕು:   | ಮಂಗಳೂರು  |
| ಜಿಲ್ಲೆ:   | ದಕ್ಷಿಣ ಕನ್ನಡ   |
| ಕಾಮಗಾರಿ/ ಚಟುವಟಿಕೆಯ ಅಂದಾಜು ಮೊತ್ತ (ರೂಪಾಯಿಗಳಲ್ಲಿ)  | 26000.00   |
| ಕಾಮಗಾರಿ/ ಚಟುವಟಿಕೆಯ ಕುರಿತು ಸಂಕ್ಷಿಪ್ತ ವಿವರ (ಸಮುದಾಯ ಕಾಮಗಾರಿಯಾಗಿದ್ದರೆ ಅಂದಾಜು (Cubic Meter), ರಕ್ಷಣಾತ್ಮಕ ನೀರಾವರಿ ಪ್ರದೇಶ, ಫಲಾನುಭವಿ ಹೆಸರು, ಚಟುವಟಿಕೆಯಿಂದ ಪಡೆಯುತ್ತಿರುವ ಲಾಭ) | ಫಲಾನುಭವಿ ಹೆಸರು: ಬಾಬು ಶೆಟ್ಟಿ  |


ಜಲಾನಯನ ಯೋಜನೆಗಳ ಚಟುವಟಿಕೆ/ ಕಾಮಗಾರಿಗಳನ್ನು ಅಂತರ್ಜಾಲದಲ್ಲಿ ಅಳವಡಿಸಲು ಸಂಕ್ಷಿಪ್ತ ಮಾಹಿತಿ

|  |   |
|--|---|
| ಯೋಜನೆಯ ಹೆಸರು:  | <b>NMSA- RAD</b>  |
| ವರ್ಷ:  | 2022- 23  |
| ಕಾಮಗಾರಿಯ/<br>ಚಟುವಟಿಕೆಯ ಹೆಸರು:  | <b>Small Ruminants</b>  |
| ಕಾಮಗಾರಿ/ ಚಟುವಟಿಕೆಯ<br>ಭಾಯಚಿತ್ರ(photo with<br>Lat &Long)  |  |
| ಸರ್ವೆ ನಂಬರ್:   | 86/6,87/1   |
| ಅಕ್ಷಾಂಶ ಮತ್ತು ರೇಖಾಂಶ:  | 13.10797<br>74.91686  |
| ಗ್ರಾಮ:   | ಕಡಂದಲೆ  |
| ತಾಲ್ಲೂಕು:  | ಮಂಗಳೂರು   |
| ಜಿಲ್ಲೆ:  | ದಕ್ಷಿಣ ಕನ್ನಡ  |
| ಕಾಮಗಾರಿ/ ಚಟುವಟಿಕೆಯ<br>ಅಂದಾಜು ಮೊತ್ತ<br>(ರೂಪಾಯಿಗಳಲ್ಲಿ)   | 4000.00   |
| ಕಾಮಗಾರಿ/ ಚಟುವಟಿಕೆಯ<br>ಕುರಿತು ಸಂಕ್ಷಿಪ್ತ ವಿವರ<br>(ಸಮುದಾಯ ಕಾಮಗಾರಿಯಾಗಿದ್ದರೆ<br>ಅಂದಾಜು (Cubic<br>Meter), ರಕ್ಷಣಾತ್ಮಕ ನೀರಾವರಿ<br>ಪ್ರದೇಶ, ಫಲಾನುಭವಿ ಹೆಸರು,<br>ಚಟುವಟಿಕೆಯಿಂದ ಪಡೆಯುತ್ತಿರುವ<br>ಲಾಭ) | ಫಲಾನುಭವಿ ಹೆಸರು: ಬಾಬು ಶೆಟ್ಟಿ   |



ಜಲಾನಯನ ಯೋಜನೆಗಳ ಚಟುವಟಿಕೆ/ ಕಾಮಗಾರಿಗಳನ್ನು ಅಂತರ್ಜಾಲದಲ್ಲಿ ಅಳವಡಿಸಲು ಸಂಕ್ಷಿಪ್ತ ಮಾಹಿತಿ

|   |  |
|---|--|
| ಯೋಜನೆಯ ಹೆಸರು:   | <b>NMSA- RAD</b>   |
| ವರ್ಷ:   | <b>2022- 23</b>  |
| ಕಾಮಗಾರಿಯ/ ಚಟುವಟಿಕೆಯ ಹೆಸರು:  | <b>Cows + Cropping system</b>  |
| ಕಾಮಗಾರಿ/ ಚಟುವಟಿಕೆಯ ಛಾಯಚಿತ್ರ(photo with Lat &Long)   |   |
| ಸರ್ವೆ ನಂಬರ್:  | <b>112/5P2,112/6P2,112/7,112/9A1</b>   |
| ಅಕ್ಷಾಂಶ ಮತ್ತು ರೇಖಾಂಶ:   | <b>13.108144<br/>74.913142</b>   |
| ಗ್ರಾಮ:  | <b>ಕಡಂದಲೆ</b>  |
| ತಾಲ್ಲೂಕು:   | <b>ಮಂಗಳೂರು</b>   |
| ಜಿಲ್ಲೆ:   | <b>ದಕ್ಷಿಣ ಕನ್ನಡ</b>  |
| ಕಾಮಗಾರಿ/ ಚಟುವಟಿಕೆಯ ಅಂದಾಜು ಮೊತ್ತ (ರೂಪಾಯಿಗಳಲ್ಲಿ)  | <b>26000.00</b>  |
| ಕಾಮಗಾರಿ/ ಚಟುವಟಿಕೆಯ ಕುರಿತು ಸಂಕ್ಷಿಪ್ತ ವಿವರ (ಸಮುದಾಯ ಕಾಮಗಾರಿಯಾಗಿದ್ದರೆ ಅಂದಾಜು (Cubic Meter), ರಕ್ಷಣಾತ್ಮಕ ನೀರಾವರಿ ಪ್ರದೇಶ, ಫಲಾನುಭವಿ ಹೆಸರು, ಚಟುವಟಿಕೆಯಿಂದ ಪಡೆಯುತ್ತಿರುವ ಲಾಭ) | <b>ಫಲಾನುಭವಿ ಹೆಸರು: ಹರೀಶ್ ಗೌಡ</b>   |



ಜಲಾನಯನ ಯೋಜನೆಗಳ ಚಟುವಟಿಕೆ/ ಕಾಮಗಾರಿಗಳನ್ನು ಅಂತರ್ಜಾಲದಲ್ಲಿ ಅಳವಡಿಸಲು ಸಂಕ್ಷಿಪ್ತ ಮಾಹಿತಿ

|   |  |
|---|--|
| ಯೋಜನೆಯ ಹೆಸರು:   | <b>NMSA- RAD</b>   |
| ವರ್ಷ:   | <b>2022- 23</b>  |
| ಕಾಮಗಾರಿಯ/ ಚಟುವಟಿಕೆಯ ಹೆಸರು:  | <b>Small Ruminants</b>   |
| ಕಾಮಗಾರಿ/ ಚಟುವಟಿಕೆಯ ಛಾಯಚಿತ್ರ(photo with Lat &Long)   |  |
| ಸರ್ವೆ ನಂಬರ್:  | <b>112/5P2,112/6P2,112/7,112/9A1</b>   |
| ಅಕ್ಷಾಂಶ ಮತ್ತು ರೇಖಾಂಶ:   | <b>13.107944<br/>74.916952</b>   |
| ಗ್ರಾಮ:  | <b>ಕಡಂದಲೆ</b>  |
| ತಾಲ್ಲೂಕು:   | <b>ಮಂಗಳೂರು</b>   |
| ಜಿಲ್ಲೆ:   | <b>ದಕ್ಷಿಣ ಕನ್ನಡ</b>  |
| ಕಾಮಗಾರಿ/ ಚಟುವಟಿಕೆಯ ಅಂದಾಜು ಮೊತ್ತ (ರೂಪಾಯಿಗಳಲ್ಲಿ)  | <b>10000.00</b>  |
| ಕಾಮಗಾರಿ/ ಚಟುವಟಿಕೆಯ ಕುರಿತು ಸಂಕ್ಷಿಪ್ತ ವಿವರ (ಸಮುದಾಯ ಕಾಮಗಾರಿಯಾಗಿದ್ದರೆ ಅಂದಾಜು (Cubic Meter), ರಕ್ಷಣಾತ್ಮಕ ನೀರಾವರಿ ಪ್ರದೇಶ, ಫಲಾನುಭವಿ ಹೆಸರು, ಚಟುವಟಿಕೆಯಿಂದ ಪಡೆಯುತ್ತಿರುವ ಲಾಭ) | <b>ಫಲಾನುಭವಿ ಹೆಸರು: ಹರೀಶ್ ಗೌಡ</b>   |

ಜಲಾನಯನ ಯೋಜನೆಗಳ ಚಟುವಟಿಕೆ/ ಕಾಮಗಾರಿಗಳನ್ನು ಅಂತರ್ಜಾಲದಲ್ಲಿ ಅಳವಡಿಸಲು ಸಂಕ್ಷಿಪ್ತ ಮಾಹಿತಿ


|   |  |
|---|--|
| ಯೋಜನೆಯ ಹೆಸರು:   | <b>NMSA- RAD</b>   |
| ವರ್ಷ:   | 2022- 23   |
| ಕಾಮಗಾರಿಯ/ ಚಟುವಟಿಕೆಯ ಹೆಸರು:  | <b>Cows + Cropping syatem</b>  |
| ಕಾಮಗಾರಿ/ ಚಟುವಟಿಕೆಯ ಛಾಯಚಿತ್ರ(photo with Lat &Long)   |  <p>Latitude: 13.113823<br/>Longitude: 74.921706<br/>Elevation: 15.01 ± 100 m<br/>Accuracy: 5.3 m<br/>Time: 08:06:2022 13:49<br/>Note: Mass Imagination<br/>Powered by: Notion</p>  |
| ಸರ್ವೆ ನಂಬರ್:  | 86/12,86/14, 86/17,86/4  |
| ಅಕ್ಷಾಂಶ ಮತ್ತು ರೇಖಾಂಶ:   | 13.113823<br>74.921706   |
| ಗ್ರಾಮ:  | ಕಡಂದಲೆ   |
| ತಾಲ್ಲೂಕು:   | ಮಂಗಳೂರು  |
| ಜಿಲ್ಲೆ:   | ದಕ್ಷಿಣ ಕನ್ನಡ   |
| ಕಾಮಗಾರಿ/ ಚಟುವಟಿಕೆಯ ಅಂದಾಜು ಮೊತ್ತ (ರೂಪಾಯಿಗಳಲ್ಲಿ)  | 26000.00   |
| ಕಾಮಗಾರಿ/ ಚಟುವಟಿಕೆಯ ಕುರಿತು ಸಂಕ್ಷಿಪ್ತ ವಿವರ (ಸಮುದಾಯ ಕಾಮಗಾರಿಯಾಗಿದ್ದರೆ ಅಂದಾಜು (Cubic Meter), ರಕ್ಷಣಾತ್ಮಕ ನೀರಾವರಿ ಪ್ರದೇಶ, ಫಲಾನುಭವಿ ಹೆಸರು, ಚಟುವಟಿಕೆಯಿಂದ ಪಡೆಯುತ್ತಿರುವ ಲಾಭ) | ಫಲಾನುಭವಿ ಹೆಸರು: ವಾಸು ಮಡಿವಾಳ  |

ಜಲಾನಯನ ಯೋಜನೆಗಳ ಚಟುವಟಿಕೆ/ ಕಾಮಗಾರಿಗಳನ್ನು ಅಂತರ್ಜಾಲದಲ್ಲಿ ಅಳವಡಿಸಲು ಸಂಕ್ಷಿಪ್ತ ಮಾಹಿತಿ

|   |  |
|---|--|
| ಯೋಜನೆಯ ಹೆಸರು:   | <b>NMSA- RAD</b>   |
| ವರ್ಷ:   | <b>2022- 23</b>  |
| ಕಾಮಗಾರಿಯ/ ಚಟುವಟಿಕೆಯ ಹೆಸರು:  | <b>Cows + Cropping syatem</b>  |
| ಕಾಮಗಾರಿ/ ಚಟುವಟಿಕೆಯ ಛಾಯಚಿತ್ರ(photo with Lat &Long)   |  <p>Latitude: 13.107803<br/>Longitude: 74.915516<br/>Elevation: 27.0883 m<br/>Accuracy: 6.0 m<br/>Time: 08-03-2022 15:12<br/>Note: y</p>  |
| ಸರ್ವೆ ನಂಬರ್:  | 109/3,110/4A4P2  |
| ಅಕ್ಷಾಂಶ ಮತ್ತು ರೇಖಾಂಶ:   | 13.107803<br>74.915516   |
| ಗ್ರಾಮ:  | ಕಡಂದಲೆ   |
| ತಾಲ್ಲೂಕು:   | ಮಂಗಳೂರು  |
| ಜಿಲ್ಲೆ:   | ದಕ್ಷಿಣ ಕನ್ನಡ   |
| ಕಾಮಗಾರಿ/ ಚಟುವಟಿಕೆಯ ಅಂದಾಜು ಮೊತ್ತ (ರೂಪಾಯಿಗಳಲ್ಲಿ)  | 26000.00   |
| ಕಾಮಗಾರಿ/ ಚಟುವಟಿಕೆಯ ಕುರಿತು ಸಂಕ್ಷಿಪ್ತ ವಿವರ (ಸಮುದಾಯ ಕಾಮಗಾರಿಯಾಗಿದ್ದರೆ ಅಂದಾಜು (Cubic Meter), ರಕ್ಷಣಾತ್ಮಕ ನೀರಾವರಿ ಪ್ರದೇಶ, ಫಲಾನುಭವಿ ಹೆಸರು, ಚಟುವಟಿಕೆಯಿಂದ ಪಡೆಯುತ್ತಿರುವ ಲಾಭ) | ಫಲಾನುಭವಿ ಹೆಸರು: ಎಲ್ಲಪ್ಪ ಕುಂದರ್   |





ಜಲಾನಯನ ಯೋಜನೆಗಳ ಚಟುವಟಿಕೆ/ ಕಾಮಗಾರಿಗಳನ್ನು ಅಂತರ್ಜಾಲದಲ್ಲಿ ಅಳವಡಿಸಲು ಸಂಕ್ಷಿಪ್ತ ಮಾಹಿತಿ


|   |  |
|---|--|
| ಯೋಜನೆಯ ಹೆಸರು:   | <b>NMSA- RAD</b>   |
| ವರ್ಷ:   | 2022- 23   |
| ಕಾಮಗಾರಿಯ/<br>ಚಟುವಟಿಕೆಯ ಹೆಸರು:   | <b>Small Ruminants</b>   |
| ಕಾಮಗಾರಿ/ ಚಟುವಟಿಕೆಯ<br>ಛಾಯಚಿತ್ರ(photo with<br>Lat &Long)   |  |
| ಸರ್ವೆ ನಂಬರ್:  | 109/3,110/4A4P2  |
| ಅಕ್ಷಾಂಶ ಮತ್ತು ರೇಖಾಂಶ:   | 13.10797<br>74.91686   |
| ಗ್ರಾಮ:  | ಕಡಂದಲೆ   |
| ತಾಲ್ಲೂಕು:   | ಮಂಗಳೂರು  |
| ಜಿಲ್ಲೆ:   | ದಕ್ಷಿಣ ಕನ್ನಡ   |
| ಕಾಮಗಾರಿ/ ಚಟುವಟಿಕೆಯ<br>ಅಂದಾಜು ಮೊತ್ತ<br>(ರೂಪಾಯಿಗಳಲ್ಲಿ)  | 10000.00   |
| ಕಾಮಗಾರಿ/ ಚಟುವಟಿಕೆಯ<br>ಕುರಿತು ಸಂಕ್ಷಿಪ್ತ ವಿವರ<br>(ಸಮುದಾಯ ಕಾಮಗಾರಿಯಾಗಿದ್ದರೆ<br>ಅಂದಾಜು (Cubic<br>Meter).ರಕ್ಷಣಾತ್ಮಕ ನೀರಾವರಿ<br>ಪ್ರದೇಶ, ಫಲಾನುಭವಿ ಹೆಸರು,<br>ಚಟುವಟಿಕೆಯಿಂದ ಪಡೆಯುತ್ತಿರುವ<br>ಲಾಭ) | ಫಲಾನುಭವಿ ಹೆಸರು: ಎಲ್ಲಪ್ಪ ಕುಂದರ್   |

ಅನುಬಂಧ



ಜಲಾನಯನ ಯೋಜನೆಗಳ ಚಟುವಟಿಕೆ/ ಕಾಮಗಾರಿಗಳನ್ನು ಅಂತರ್ಜಾಲದಲ್ಲಿ ಅಳವಡಿಸಲು ಸಂಕ್ಷಿಪ್ತ ಮಾಹಿತಿ

|  |  |
|--|--|
| ಯೋಜನೆಯ ಹೆಸರು:  | <b>NMBA- RAD</b>   |
| ವರ್ಷ:  | <b>2022- 23</b>  |
| ಕಾಮಗಾರಿಯ/<br>ಚಟುವಟಿಕೆಯ ಹೆಸರು:  | <b>Cows + Cropping system</b>  |
| ಕಾಮಗಾರಿ/ ಚಟುವಟಿಕೆಯ<br>ಛಾಯಚಿತ್ರ(photo with<br>Lat &Long)  |   |
| ಸರ್ವೆ ನಂಬರ್:   | 100/17,101/B   |
| ಅಕ್ಷಾಂಶ ಮತ್ತು ರೇಖಾಂಶ:  | 13.112246<br>74.916632   |
| ಗ್ರಾಮ:   | ಕಡಂದಲೆ   |
| ತಾಲ್ಲೂಕು:  | ಮಂಗಳೂರು  |
| ಜಿಲ್ಲೆ:  | ದಕ್ಷಿಣ ಕನ್ನಡ   |
| ಕಾಮಗಾರಿ/ ಚಟುವಟಿಕೆಯ<br>ಅಂದಾಜು ಮೊತ್ತ<br>(ರೂಪಾಯಿಗಳಲ್ಲಿ)   | 26000.00   |
| ಕಾಮಗಾರಿ/ ಚಟುವಟಿಕೆಯ<br>ಕುರಿತು ಸಂಕ್ಷಿಪ್ತ ವಿವರ<br>(ಸಮುದಾಯ ಕಾಮಗಾರಿಯಾಗಿದ್ದರೆ<br>ಅಂದಾಜು (Cubic<br>Meter), ರಕ್ಷಣಾತ್ಮಕ ನೀರಾವರಿ<br>ಪ್ರದೇಶ, ಫಲಾನುಭವಿ ಹೆಸರು,<br>ಚಟುವಟಿಕೆಯಿಂದ ಪಡೆಯುತ್ತಿರುವ<br>ಲಾಭ) | ಫಲಾನುಭವಿ ಹೆಸರು: ಅಮಿತಾ ಶೆಟ್ಟಿ   |



ಜಲಾನಯನ ಯೋಜನೆಗಳ ಚಟುವಟಿಕೆ/ ಕಾಮಗಾರಿಗಳನ್ನು ಅಂತರ್ಜಾಲದಲ್ಲಿ ಅಳವಡಿಸಲು ಸಂಕ್ಷಿಪ್ತ ಮಾಹಿತಿ

|   |   |
|---|---|
| ಯೋಜನೆಯ ಹೆಸರು:   | <b>NMSA- RAD</b>  |
| ವರ್ಷ:   | 2022- 23  |
| ಕಾಮಗಾರಿಯ/ ಚಟುವಟಿಕೆಯ ಹೆಸರು:  | <b>Small Ruminants</b>  |
| ಕಾಮಗಾರಿ/ ಚಟುವಟಿಕೆಯ ಛಾಯಚಿತ್ರ(photo with Lat &Long)   |  <p>Latitude: 13.107958<br/>Longitude: 74.916946<br/>Elevation: 16.05±8 m<br/>Accuracy: 15.8 m<br/>Time: 23-07-2022 09:30<br/>Note: amitha</p> <p>Powered by NoteCam</p> |
| ಸರ್ವೆ ನಂಬರ್:  | 100/17,101/B  |
| ಅಕ್ಷಾಂಶ ಮತ್ತು ರೇಖಾಂಶ:   | 13.107958<br>74.916946  |
| ಗ್ರಾಮ:  | ಕಡಂದಲೆ  |
| ತಾಲ್ಲೂಕು:   | ಮಂಗಳೂರು   |
| ಜಿಲ್ಲೆ:   | ದಕ್ಷಿಣ ಕನ್ನಡ  |
| ಕಾಮಗಾರಿ/ ಚಟುವಟಿಕೆಯ ಅಂದಾಜು ಮೊತ್ತ (ರೂಪಾಯಿಗಳಲ್ಲಿ)  | 3000.00   |
| ಕಾಮಗಾರಿ/ ಚಟುವಟಿಕೆಯ ಕುರಿತು ಸಂಕ್ಷಿಪ್ತ ವಿವರ (ಸಮುದಾಯ ಕಾಮಗಾರಿಯಾಗಿದ್ದರೆ ಅಂದಾಜು (Cubic Meter), ರಕ್ಷಣಾತ್ಮಕ ನೀರಾವರಿ ಪ್ರದೇಶ, ಫಲಾನುಭವಿ ಹೆಸರು, ಚಟುವಟಿಕೆಯಿಂದ ಪಡೆಯುತ್ತಿರುವ ಲಾಭ) | ಫಲಾನುಭವಿ ಹೆಸರು: ಅಮಿತಾ ಶೆಟ್ಟಿ  |

ಜಲಾನಯನ ಯೋಜನೆಗಳ ಚಟುವಟಿಕೆ/ ಕಾಮಗಾರಿಗಳನ್ನು ಅಂತರ್ಜಾಲದಲ್ಲಿ ಅಳವಡಿಸಲು ಸಂಕ್ಷಿಪ್ತ ಮಾಹಿತಿ


|   |  |
|---|--|
| ಯೋಜನೆಯ ಹೆಸರು:   | <b>NMSA- RAD</b>   |
| ವರ್ಷ:   | <b>2022- 23</b>  |
| ಕಾಮಗಾರಿಯ/ ಚಟುವಟಿಕೆಯ ಹೆಸರು:  | <b>Cows + Cropping system</b>  |
| ಕಾಮಗಾರಿ/ ಚಟುವಟಿಕೆಯ ಛಾಯಚಿತ್ರ(photo with Lat &Long)   |  <p>Latitude: 13.115039<br/>Longitude: 74.920544<br/>Elevation: 15.0±100 m<br/>Accuracy: 3.2 m<br/>Time: 08-06-2022 16:47<br/>Note: Devappa moolya 2</p>  |
| ಸರ್ವೆ ನಂಬರ್:  | <b>53/1B</b>   |
| ಅಕ್ಷಾಂಶ ಮತ್ತು ರೇಖಾಂಶ:   | <b>13.115039<br/>74.920544</b>   |
| ಗ್ರಾಮ:  | <b>ಕಡಂದಲೆ</b>  |
| ತಾಲ್ಲೂಕು:   | <b>ಮಂಗಳೂರು</b>   |
| ಜಿಲ್ಲೆ:   | <b>ದಕ್ಷಿಣ ಕನ್ನಡ</b>  |
| ಕಾಮಗಾರಿ/ ಚಟುವಟಿಕೆಯ ಅಂದಾಜು ಮೊತ್ತ (ರೂಪಾಯಿಗಳಲ್ಲಿ)  | <b>26000.00</b>  |
| ಕಾಮಗಾರಿ/ ಚಟುವಟಿಕೆಯ ಕುರಿತು ಸಂಕ್ಷಿಪ್ತ ವಿವರ (ಸಮುದಾಯ ಕಾಮಗಾರಿಯಾಗಿದ್ದರೆ ಅಂದಾಜು (Cubic Meter), ರಕ್ಷಣಾತ್ಮಕ ನೀರಾವರಿ ಪ್ರದೇಶ, ಫಲಾನುಭವಿ ಹೆಸರು, ಚಟುವಟಿಕೆಯಿಂದ ಪಡೆಯುತ್ತಿರುವ ಲಾಭ) | <b>ಫಲಾನುಭವಿ ಹೆಸರು: ದೇವಪ್ಪಮೂಲ್ಯ</b>   |

ಜಲಾನಯನ ಯೋಜನೆಗಳ ಚಟುವಟಿಕೆ/ ಕಾಮಗಾರಿಗಳನ್ನು ಅಂತರ್ಜಾಲದಲ್ಲಿ ಅಳವಡಿಸಲು ಸಂಕ್ಷಿಪ್ತ ಮಾಹಿತಿ



|  |   |
|--|---|
| ಯೋಜನೆಯ ಹೆಸರು:  | <b>NMSA- RAD</b>  |
| ವರ್ಷ:  | 2022- 23  |
| ಕಾಮಗಾರಿಯ/<br>ಚಟುವಟಿಕೆಯ ಹೆಸರು:  | <b>Cows + Cropping syatem</b>   |
| ಕಾಮಗಾರಿ/ ಚಟುವಟಿಕೆಯ<br>ಭಾಯಿಚಿತ್ರ(photo with<br>Lat &Long)   | <br> |
| ಸರ್ವೆ ನಂಬರ್:   | 81/13,81/14, 81/34,220/P1   |
| ಅಕ್ಷಾಂಶ ಮತ್ತು ರೇಖಾಂಶ:  | 13.118008<br>74.914435  |
| ಗ್ರಾಮ:   | ಕಡಂದಲೆ  |
| ತಾಲ್ಲೂಕು:  | ಮಂಗಳೂರು   |
| ಜಿಲ್ಲೆ:  | ದಕ್ಷಿಣ ಕನ್ನಡ  |
| ಕಾಮಗಾರಿ/ ಚಟುವಟಿಕೆಯ<br>ಅಂದಾಜು ಮೊತ್ತ<br>(ರೂಪಾಯಿಗಳಲ್ಲಿ)   | 26000.00  |
| ಕಾಮಗಾರಿ/ ಚಟುವಟಿಕೆಯ<br>ಕುರಿತು ಸಂಕ್ಷಿಪ್ತ ವಿವರ<br>(ಸಮುದಾಯ ಕಾಮಗಾರಿಯಾಗಿದ್ದರೆ<br>ಅಂದಾಜು (Cubic<br>Meter), ರಕ್ಷಣಾತ್ಮಕ ನೀರಾವರಿ<br>ಪ್ರದೇಶ, ಫಲಾನುಭವಿ ಹೆಸರು,<br>ಚಟುವಟಿಕೆಯಿಂದ ಪಡೆಯುತ್ತಿರುವ<br>ಲಾಭ) | ಫಲಾನುಭವಿ ಹೆಸರು: ಸುಜಾತ ವೈ ಶೆಟ್ಟಿ   |

ಅನುಬಂಧ

ಜಲಾನಯನ ಯೋಜನೆಗಳ ಚಟುವಟಿಕೆ/ ಕಾಮಗಾರಿಗಳನ್ನು ಅಂತರ್ಜಾಲದಲ್ಲಿ ಅಳವಡಿಸಲು ಸಂಕ್ಷಿಪ್ತ ಮಾಹಿತಿ


|  |  |
|--|--|
| ಯೋಜನೆಯ ಹೆಸರು:  | <b>NMBA- RAD</b>   |
| ವರ್ಷ:  | <b>2022- 23</b>  |
| ಕಾಮಗಾರಿಯ/<br>ಚಟುವಟಿಕೆಯ ಹೆಸರು:  | <b>Horticulture Based Farming system</b>   |
| ಕಾಮಗಾರಿ/ ಚಟುವಟಿಕೆಯ<br>ಛಾಯಚಿತ್ರ(photo with<br>Lat &Long)  |  <p>Latitude: 13.108127<br/>Longitude: 74.917586<br/>Elevation: 22.4142 m<br/>Accuracy: 11.4 m<br/>Time: 19-01-2022 11:30<br/>Note: 18<br/>Powered by NoteCam</p> |
| ಸರ್ವೆ ನಂಬರ್:   | <b>81/13,81/14, 81/34,220/P1</b>   |
| ಅಕ್ಷಾಂಶ ಮತ್ತು ರೇಖಾಂಶ:  | <b>13.108127<br/>74.917586</b>   |
| ಗ್ರಾಮ:   | <b>ಕಡಂದಲೆ</b>  |
| ತಾಲ್ಲೂಕು:  | <b>ಮಂಗಳೂರು</b>   |
| ಜಿಲ್ಲೆ:  | <b>ದಕ್ಷಿಣ ಕನ್ನಡ</b>  |
| ಕಾಮಗಾರಿ/ ಚಟುವಟಿಕೆಯ<br>ಅಂದಾಜು ಮೊತ್ತ<br>(ರೂಪಾಯಿಗಳಲ್ಲಿ)   | <b>12000.00</b>  |
| ಕಾಮಗಾರಿ/ ಚಟುವಟಿಕೆಯ<br>ಕುರಿತು ಸಂಕ್ಷಿಪ್ತ ವಿವರ<br>(ಸಮುದಾಯ ಕಾಮಗಾರಿಯಾಗಿದ್ದರೆ<br>ಅಂದಾಜು (Cubic<br>Meter), ರಕ್ಷಣಾತ್ಮಕ ನೀರಾವರಿ<br>ಪ್ರದೇಶ, ಫಲಾನುಭವಿ ಹೆಸರು,<br>ಚಟುವಟಿಕೆಯಿಂದ ಪಡೆಯುತ್ತಿರುವ<br>ಲಾಭ) | <b>ಫಲಾನುಭವಿ ಹೆಸರು: ಸುಜಾತ ವೈ ಶೆಟ್ಟಿ</b>   |

ಜಲಾನಯನ ಯೋಜನೆಗಳ ಚಟುವಟಿಕೆ/ ಕಾಮಗಾರಿಗಳನ್ನು ಅಂತರ್ಜಾಲದಲ್ಲಿ ಅಳವಡಿಸಲು ಸಂಕ್ಷಿಪ್ತ ಮಾಹಿತಿ

|   |  |
|---|--|
| ಯೋಜನೆಯ ಹೆಸರು:   | <b>NMSA- RAD</b>   |
| ವರ್ಷ:   | <b>2022- 23</b>  |
| ಕಾಮಗಾರಿಯ/ ಚಟುವಟಿಕೆಯ ಹೆಸರು:  | <b>Cows + Cropping syatem</b>  |
| ಕಾಮಗಾರಿ/ ಚಟುವಟಿಕೆಯ ಛಾಯಚಿತ್ರ(photo with Lat &Long)   |  <p>Latitude: 13.110846<br/>Longitude: 74.918635<br/>Elevation: 18.0±100 m<br/>Accuracy: 3.0 m<br/>Time: 09-06-2022 13:43<br/>Note: Chandrashekar<br/>Powered by NoteCam</p>  |
| ಸರ್ವೆ ನಂಬರ್:  | 101/13AP2,101/2P2,101/30,101/31  |
| ಅಕ್ಷಾಂಶ ಮತ್ತು ರೇಖಾಂಶ:   | 13.110845<br>74.918635   |
| ಗ್ರಾಮ:  | ಕಡಂದಲೆ   |
| ತಾಲ್ಲೂಕು:   | ಮಂಗಳೂರು  |
| ಜಿಲ್ಲೆ:   | ದಕ್ಷಿಣ ಕನ್ನಡ   |
| ಕಾಮಗಾರಿ/ ಚಟುವಟಿಕೆಯ ಅಂದಾಜು ಮೊತ್ತ (ರೂಪಾಯಿಗಳಲ್ಲಿ)  | 26000.00   |
| ಕಾಮಗಾರಿ/ ಚಟುವಟಿಕೆಯ ಕುರಿತು ಸಂಕ್ಷಿಪ್ತ ವಿವರ (ಸಮುದಾಯ ಕಾಮಗಾರಿಯಾಗಿದ್ದರೆ ಅಂದಾಜು (Cubic Meter), ರಕ್ಷಣಾತ್ಮಕ ನೀರಾವರಿ ಪ್ರದೇಶ, ಫಲಾನುಭವಿ ಹೆಸರು, ಚಟುವಟಿಕೆಯಿಂದ ಪಡೆಯುತ್ತಿರುವ ಲಾಭ) | ಫಲಾನುಭವಿ ಹೆಸರು: ಚಂದ್ರಶೇಖರ ಶೆಟ್ಟಿ   |

ಅನುಬಂಧ

ಜಲಾನಯನ ಯೋಜನೆಗಳ ಚಟುವಟಿಕೆ/ ಕಾಮಗಾರಿಗಳನ್ನು ಅಂತರ್ಜಾಲದಲ್ಲಿ ಅಳವಡಿಸಲು ಸಂಕ್ಷಿಪ್ತ ಮಾಹಿತಿ

|  |  |
|--|--|
| ಯೋಜನೆಯ ಹೆಸರು:  | <b>NMSA- RAD</b>   |
| ವರ್ಷ:  | 2022- 23   |
| ಕಾಮಗಾರಿಯ/<br>ಚಟುವಟಿಕೆಯ ಹೆಸರು:  | <b>Small Ruminents</b>   |
| ಕಾಮಗಾರಿ/ ಚಟುವಟಿಕೆಯ<br>ಭಾಯಿಚಿತ್ರ(photo with<br>Lat &Long)   |  |
| ಸರ್ವೆ ನಂಬರ್:   | 101/13AP2,101/2P2,101/30,101/31  |
| ಅಕ್ಷಾಂಶ ಮತ್ತು ರೇಖಾಂಶ:  | 13.110815<br>74.918642   |
| ಗ್ರಾಮ:   | ಕಡಂದಲೆ   |
| ತಾಲ್ಲೂಕು:  | ಮಂಗಳೂರು  |
| ಜಿಲ್ಲೆ:  | ದಕ್ಷಿಣ ಕನ್ನಡ   |
| ಕಾಮಗಾರಿ/ ಚಟುವಟಿಕೆಯ<br>ಅಂದಾಜು ಮೊತ್ತ<br>(ರೂಪಾಯಿಗಳಲ್ಲಿ)   | 6000.00  |
| ಕಾಮಗಾರಿ/ ಚಟುವಟಿಕೆಯ<br>ಕುರಿತು ಸಂಕ್ಷಿಪ್ತ ವಿವರ<br>(ಸಮುದಾಯ ಕಾಮಗಾರಿಯಾಗಿದ್ದರೆ<br>ಅಂದಾಜು (Cubic<br>Meter), ರಕ್ಷಣಾತ್ಮಕ ನೀರಾವರಿ<br>ಪ್ರದೇಶ, ಫಲಾನುಭವಿ ಹೆಸರು,<br>ಚಟುವಟಿಕೆಯಿಂದ ಪಡೆಯುತ್ತಿರುವ<br>ಲಾಭ) | ಫಲಾನುಭವಿ ಹೆಸರು: ಚಂದ್ರಶೇಖರ ಶೆಟ್ಟಿ   |